COBALI

Organisme de bassins versants

# RAPPORT ANNUEL 2024-2025

Rivière du Lièvre

Rivière Blanche

Ruisseau Pagé

## La référence !

Gestion intégrée de l'eau

# SOMMAIRE


**03** Mot du président

**05** Mot de la direction

**06** Mission et mandats

**07** Bassins versants

**08** Conseil d'administration

**09** Table de concertation

**10** Comité technique

**11** Équipe de travail

**12** Plan directeur de l'eau

**13** Projets

**20** Activités de communication

**23** Activités de réseautage

**28** Finances

**30** Conclusion


PROTÉGER L'EAU POUR LA VIE

# MOT DU PRÉSIDENT

**Pierre Raîche**
**Président du COBALI**

Chers membres et acteurs de l'eau,

Depuis que je suis membre du conseil d'administration, je suis émerveillé par l'engagement et le dévouement de tous ces passionnés qui contribuent au COBALI. Leur expertise nous impressionne chaque jour et les réunions du conseil d'administration nous rendent fiers de la découverte des nombreux projets en cours ainsi que des nombreuses réalisations de l'organisme. Merci à Linda pour son leadership et son aide décisionnelle pour le COBALI. Je me sens honoré de faire partie de ce bel organisme.

L'année 2024-2025 a été marquée par une réalisation importante pour le COBALI et ses partenaires, soit la remise du plan d'action du Plan directeur de l'eau (2024-2034) ainsi que de la stratégie de mobilisation. Le plan d'action du Plan directeur de l'eau regroupe l'ensemble des objectifs permettant de mieux organiser la protection de l'eau et des milieux aquatiques dans la région. La stratégie de mobilisation permet quant à elle de mobiliser la population autour de la réalisation du Plan directeur de l'eau.

Ces deux grands outils complémentaires sont construits avec l'aide de nombreux partenaires : gens du milieu municipal, économique, communautaire, agricole, gouvernemental et plus encore. Tous ces acteurs se réunissent pour définir ensemble les priorités et les actions à poser pour la protection de l'eau.

Le Plan d'action et la stratégie de mobilisation ont été déposés au ministère de l'Environnement, de la Lutte contre les changements climatiques, de la Faune et des Parcs le 30 avril 2025. De nombreuses rencontres de travail avec le Comité technique et la Table de concertation ont permis la réalisation de cet important travail.

Cette année marque également 21 ans de belles réalisations pour le COBALI et ses partenaires. Un merci tout spécial aux précieux partenaires, aux membres du conseil d'administration, à la Table de concertation et aux experts du Comité technique pour leur soutien et leur accompagnement au fil des ans.

Plusieurs collaborations dignes de mention ont également marqué l'année 2024-2025 dont le soutient du COBALI au Regroupement des associations pour la protection des lacs et cours d'eau des Hautes-Laurentides (RAP-HL) dans le cadre de la 11e édition de son Forum annuel. L'organisme a aussi fait équipe avec la romancière Francine Ouellette, la Société d'histoire et de généalogie des Hautes-Laurentides et l'Association des Coureurs en Canot de la Lièvre lors d'une activité de célébration de la rivière pour le Mois de l'eau 2024.

# MOT DU PRÉSIDENT (SUITE)



**Pierre Raîche**
**Président du COBALI**

La première cohorte agricole des Hautes-Laurentides a aussi vu le jour cette année, de même qu'une collaboration exclusive entre le COBALI et Canards Illimités Canada pour la tenue de formations municipales sur la cartographie des milieux humides. L'équipe du COBALI donnait également des formations sur la gestion de la propriété riveraine destinées à une toute nouvelle clientèle, soit les courtiers immobiliers, arpenteurs-géomètres, technologues en installation septique et entrepreneurs généraux.

La lutte aux espèces exotiques envahissantes a également avancée avec des projets de contrôle de la châtaigne d'eau et de la berce du Caucase. En parallèle, un projet d'aménagement de bandes riveraines et de sensibilisation couvrant le lac des Îles, le lac des Écorces, ainsi que le Grand lac du Cerf a été réalisé par l'équipe du COBALI.

L'organisme a le vent dans les voiles et enchaine les réalisations grâce à la force de son réseau de professionnels et de passionnées des secteurs municipal, communautaire et économique. Nous espérons pouvoir compter sur ce précieux soutien encore longtemps et encourager la création de nouveaux partenariats pour continuer l'important travail de protection et de mise en valeur de notre belle ressource en eau.

**Pierre Raîche, président du COBALI**

# MOT DE LA DIRECTION

**Linda Fortier**
**Directrice générale du COBALI**

Chers membres et partenaires,

La dernière année en fût une remplie de grands changements qui se sont avérés très bénéfiques pour le COBALI.

Grâce au soutien et aux décisions dont certaines furent plus difficiles, des membres du conseil d'administration, notre organisme a réussi à retrouver une meilleure santé financière. Le déménagement des bureaux administratifs dans un local plus adéquat afin de respecter notre capacité financière, l'implantation du télétravail pour effectuer le travail de bureau ainsi que la réalisation d'un nombre record de nouveaux projets ont porté fruits.

C'est avec beaucoup de fierté que nous pouvons annoncer que notre organisme a réalisé un revenu total de plus de 440 000$ pour l'année 2024-2025. De plus, nous pouvons déjà avancer que le revenu total prévu pour la prochaine année financière s'élèvera à plus de 515 000$.

L'ensemble des diverses réussites de la dernière année n'auraient pu être réalisées sans l'apport et le dévouement des membres du personnel et du conseil d'administration. Je me permets donc de leur adresser toute ma gratitude et mes félicitations pour leur excellent travail et leur engagement. Reprenant l'expression utilisée de notre président : le COBALI a le vent dans les voiles et ce, grâce à vous tous.

En conclusion, j'adresse également mes remerciements aux représentants de la Table de concertation ainsi qu'à nos précieux partenaires financiers qui contribuent de manière exceptionnelle à l'essor du COBALI.

**Linda Fortier, directrice générale**

# MISSION ET MANDAT

Mandaté par le ministère de l'Environnement, de la Lutte contre les changements climatiques, de la Faune et des Parcs (MELCCFP) pour mettre en œuvre la gestion intégrée des ressources en eau de la zone de gestion du Lièvre, le COBALI travaille à la protection, l'amélioration et la mise en valeur de la ressource eau, ainsi que des ressources et des habitats qui y sont associés. Le tout s'inscrit dans un cadre de développement durable et en concertation avec les acteurs de l'eau du territoire.

L'organisme a aussi pour mandat :

- De produire le Plan directeur de l'eau et de réaliser la coordination de sa mise en œuvre;
- De mettre en place et d'animer une ou plusieurs tables de concertation;
- D'améliorer les connaissances sur la ressource en eau et les potentiels de sa zone de gestion;
- De restaurer la ressource en eau des bassins versants;
- De concilier les usages de la ressource en eau pour une gestion intégrée;
- D'agir comme formateur, éducateur et agent mobilisateur auprès de la population;
- D'élaborer tout projet susceptible d'atteindre les objectifs du COBALI;
- D'organiser et de mener toute activité permettant d'amasser les fonds nécessaires à la réalisation des objectifs;
- De recevoir des dons, legs, subventions et autres contributions compatibles avec les objectifs établis;
- De constituer et d'administrer des fonds;
- D'adopter des mesures de suivi et de contrôle relatives aux activités organisées;
- D'exercer toute autre fonction compatible avec la mission.

Un bilan de l'état d'avancement des actions réalisées par le COBALI et ses partenaires datant de mai 2024 est disponible en ligne. Ce Plan d'action a été révisé dans son ensemble et la version 2024-2034 est présentement en processus de vérification auprès du ministère de l'Environnement.



# BASSINS VERSANTS

## Bassin versant - rivière du Lièvre

Superficie : 9 473 km2

Population : ≈52 000 habitants

Couvre (en tout ou en partie) : 7 MRC
29 municipalités
14 TNO

## Bassin versant - rivière Blanche

Superficie : 555 km2

Population : ≈3 300 habitants

Couvre (en tout ou en partie) : 4 MRC
11 municipalités

## Bassin versant - ruisseau Pagé

Superficie : 51 km2

Population : ≈3 300 habitants

Couvre en partie : secteurs Buckingham et Masson-Angers (ville de Gatineau) et une partie des municipalités de Lochaber-Partie-Ouest et de L'Ange-Gardien



# CONSEIL D'ADMINISTRATION

**Secteur Communautaire**

**JINNY JOBIN**
*Citoyenne*

**PIERRE RAÎCHE**
*Association de protection du Petit et du Grand lac du Cerf*

**Secteur Municipal**

**MICHEL DION**
*Maire de Kiamika*

**JEAN LANIEL**
*Conseiller Val-des-Bois*

**LUC VERNER**
*Conseiller à L'Ange-Gardien*

**Secteur Économique**

**JULIE CHAGNON**
*Énergie Brookfield*

**RENÉ HOULE**
*Immobilier*

Depuis l'adoption de sa nouvelle structure organisationnelle, le 28 juin 2023, le conseil d'administration veille principalement à la gouvernance de l'organisme et est composé de 3 secteurs d'activités. Une Table de concertation distincte est, pour sa part, dédiée à la concertation afin de bonifier la mobilisation des acteurs de l'eau.

Le COBALI tient à remercier tous les administrateurs pour leur précieuse implication et leur dévouement.

Les administrateurs se sont réunis à sept reprises : le 27 mai 2024 ; le 6 juin 2024, avant l'assemblée générale annuelle, pour l'acceptation des nouveaux membres ; le même jour, après l'assemblée générale annuelle, pour la nomination des dirigeants ; le 9 septembre 2024 ; le 5 décembre 2024 ; le 7 janvier 2025, dans le cadre d'une assemblée extraordinaire ; et le 26 février 2025.

# TABLE DE CONCERTATION

La Table de concertation est composée de 4 secteurs d'activités qui sont répartis en 16 sièges. Les représentants se sont réunis au mois de mars :

Le 5 mars 2025 en visioconférence, dans l'optique de poursuivre les travaux d'élaboration des objectifs et actions de la stratégie de mobilisation ainsi que le plan d'action du Plan directeur de l'eau (2024-2034). L'adoption du plan d'action et de la stratégie de mobilisation a été réalisée le 15 avril 2025 lors d'une autre rencontre de la Table de concertation. Cette rencontre fait partie de la prochaine année financière.

| Secteur d'activité | Représentants |
|---|---|
| **Municipal** | |
| 1. MRC d'Antoine-Labelle | Michel Dion, **administrateur**<br>*Maire de Kiamika* |
| 2. MRC de Papineau | Jean Laniel, **administrateur**<br>*Conseiller de Val-des-Bois* |
| 3. MRC des Collines-de-l'Outaouais | Luc Verner<br>*Conseiller de L'Ange-Gardien* |
| 4. MRC de la Vallée-de-la-Gatineau | Pierre Nelson Renaud<br>*Maire de Denholm* |
| 5. Ville de Gatineau | Edmond Leclerc<br>*Conseiller, district de Buckingham* |
| **Communautaire** | |
| 6. Citoyen | Jinny, Jobin, **secrétaire** |
| 7. Éducation, culture et santé | ***Vacant*** |
| 8. Tourisme et loisirs | Daniel St-Hilaire<br>*Fédération québécoise des chasseurs et pêcheurs* |
| 9. Association de riverains | Pierre Raîche, **président**<br>*Association de protection du Petit et du Grand lac du Cerf* |
| 10. Environnement | Marilou Pelletier<br>*Corporation du Parc du Poisson Blanc* |
| **Économique** | |
| 11. Forêt et mines | Mylène Gagnon<br>*Table Forêt Laurentides* |
| 12. Agriculture | Normand Foisy<br>*UPA de la Lièvre* |
| 13. Développement économique | ***Vacant*** |
| 14. Commerce et entreprise | René Houle, **administrateur**<br>*Immobilier* |
| 15. Producteur hydroélectrique et industrie | Julie Chagnon, **trésorière**<br>Énergie Brookfield |
| **Autochtone** | |
| 16. Communauté ou nations autochtones - Siège réservé | ***Vacant*** |



# COMITÉ TECHNIQUE

Le Comité technique est composé de représentants des différents ministères des régions de l'Outaouais et des Laurentides, ainsi que de quelques experts de la zone de gestion, en plus des membres du conseil d'administration. Cette structure permet d'échanger sur les enjeux relatifs à la ressource en eau et de bonifier l'expertise du COBALI.

Le 12 décembre 2024, le Comité technique ainsi que les membres de la Table de concertation se sont rassemblés pour élaborer les actions du Plan directeur de l'eau 2024-2034 et tracer les objectifs et actions de mobilisation de la stratégie de mobilisation. Les travaux se sont poursuivis le 4 mars 2025 lors d'une dernière rencontre d'élaboration du Plan directeur de l'eau et de la stratégie de mobilisation.

Crédit photo : Parc régional du Poisson Blanc

# ÉQUIPE DE TRAVAIL

**LINDA FORTIER**
Directrice générale

**DANIELLE DAVIAULT-PLOUFFE**
Agente de bureau

**PIERRE-ÉTIENNE DROLET**
Coordonnateur de projets
Responsable du Plan directeur de l'eau

**MARIÈVE CHARETTE**
Chargée de projets et responsable de la géomatique

**BENOIT GAUTHIER**
Responsable des communications

**MARIE LAGRANDEUR**
Chargée de projets

**LINE DESJARDINS**
Agente de bureau

# PLAN DIRECTEUR DE L'EAU

Le COBALI remettait au MELCCFP, le 30 avril 2025, la touche finale des travaux de mise à jour de son Plan directeur de l'eau – un outil important qui permet de mieux organiser la protection de l'eau et des milieux aquatiques dans la région pour les 10 prochaines années (2024 à 2034). Il a également déposé sa stratégie permettant de mobiliser la population autour de la réalisation du Plan directeur de l'eau (stratégie de mobilisation). Ces documents sont actuellement en processus d'approbation par le gouvernement du Québec. En attendant la nouvelle version du Plan directeur de l'eau, vous pouvez vous référer à la version 2018-2023 disponible au lien suivant : Suivi plan d'action.

# PROJETS 2024-2025

Le COBALI a réalisé plusieurs projets durant l'année 2024-2025, afin de poursuivre la mise en œuvre du plan d'action contenu dans le Plan directeur de l'eau. Différentes offres de services ont également été réalisées.

## Programme de sensibilisation pour la santé des lacs et cours d'eau

Le COBALI reconduisait son Programme de sensibilisation pour la santé des lacs et des cours d'eau pour une 18e année consécutive. Présent sur le terrain et dans les médias, l'organisme déployait une campagne dynamique et éducative, visant à préserver notre précieuse ressource en eau avec l'appui de son partenaire, Énergie Brookfield (anciennement Evolugen).

De nombreuses activités de sensibilisation étaient prévues cette année pour le COBALI. Des articles de sensibilisation et des publicités étaient également publiés dans les médias locaux (L'info du Nord Mont-Laurier, La Presse Touristique, l'Éveil Agricole, le Droit et la revue Action Forêt). Ils couvraient les sujets suivants :

- La bande riveraine et la santé des lacs;
- Les bonnes pratiques à adopter pour profiter des plans d'eau de manière durable (avec volet sur les espèces exotiques envahissantes et le nettoyage des embarcations);
- Les actions agroenvironnementales pour la conservation des sols et la protection de l'eau.
- La protection des milieux humides forestiers

Partenaire financier : Evolugen

## Mois de l'eau - Activité découverte de la rivière du Lièvre à Mont-Laurier

Le COBALI organisait une activité découverte de la rivière le 15 juin 2024 au parc des Canotiers Gill Tinkler à Mont-Laurier. L'activité se déroulait dans le cadre du Mois de l'eau sous le thème « l'eau : à la confluence des cultures et des traditions ». L'organisme collaborait avec la romancière Francine Ouellette, l'Association des Coureurs en Canot de la Lièvre et la Société d'histoire et de généalogie des Hautes-Laurentides dans le cadre de cette activité spéciale.

Partenaires financiers : Le Regroupement des organismes de basins versants du Québec (ROBVQ) et le ministère de l'Environnement, de la Lutte contre les changements climatiques, de la Faune et des Parcs (MELCCFP)

# PROJETS 2024-2025 (SUITE)

## Revégétalisation dans les bassins versants prioritaires et sensibilisation des acteurs de l'eau des Hautes-Laurentides

Ce projet d'envergure comprend la réalisation de travaux de revégétalisation des rives de trois lacs, de sensibilisation à l'importance des bandes riveraines, de promotion du Forum annuel du Regroupement des associations pour la protection des lacs et cours d'eau des Hautes-Laurentides (RAP-HL) ainsi que la production d'un guide de végétalisation de la bande riveraine.

Partenaires financiers : MELCCFP, MRC d'Antoine-Labelle, le Regroupement des associations pour la protection de lacs et cours d'eau des Hautes-Laurentides (RAP-HL), Evolugen, ainsi que les associations des lacs des Écorces, des Îles et du Petit et du Grand lac du Cerf.

## Formation municipale sur la cartographie des milieux humides offerte par Canards Illimités et le COBALI

Le COBALI, en collaboration avec Canards Illimités Canada (CIC) et la MRC d'Antoine-Labelle, invitait les directeurs.trices, inspecteurs.trices en urbanisme et environnement, ainsi que les spécialistes de l'aménagement du territoire des MRC à une formation sur la cartographie des milieux humides. La formation était dispensée par Mme Stéphanie Murray et M. Maxime Isabelle-Deslauriers de Canards Illimités Canada, avec la participation de Pierre-Étienne Drolet du COBALI.

Partenaires financiers : Canards Illimités Canada, MRC d'Antoine-Labelle et Evolugen

## Formation sur la propriété riveraine : Une initiative du COBALI pour la protection des plans d'eau

Le Comité du bassin versant de la rivière du Lièvre (COBALI), organisait une formation sur la propriété riveraine qui offre une vue d'ensemble des éléments entourant la propriété riveraine, ses enjeux environnementaux et un survol de la réglementation. Elle est destinée aux professionnels de divers secteurs tels que les courtiers immobiliers, arpenteurs-géomètres, technologues en installation septique et les entrepreneurs généraux. Elle a été donnée par Pierre-Étienne Drolet et Marie Lagrandeur du COBALI.

Partenaire financier : Evolugen

# PROJETS 2024-2025 (SUITE)

### Cohorte agricole sur l'eau et les sols dans les Hautes-Laurentides

Afin de faciliter le transfert de connaissances et de le réaliser de manière efficace, le MAPAQ encourage la formation de cohortes d'agriculteurs pour rassembler les entreprises en groupes de travail et d'échange et pour innover sur la mise en place d'actions agroenvironnementales. Pour une deuxième fois, le COBALI accompagnait des producteurs agricoles dans le cadre d'une cohorte qui a pour but de faciliter l'implantation de nouvelles pratiques agroenvironnementales. L'objectif est de réduire les pertes de sol vers les cours d'eau tout en améliorant les habitats fauniques sur leurs terres.

Partenaire financier : Ministère de l'Agriculture, des Pêcheries et de l'Alimentation du Québec (MAPAQ) et la MRC d'Antoine-Labelle

### Contrôle de la berce du Caucase, une plante exotique envahissante problématique

Le COBALI et la municipalité de Notre-Dame-de-Pontmain se sont engagés dans un projet d'arrachage de la berce du Caucase pour l'année 2024 dans un secteur où son signalement a été confirmé. La présence de la plante exotique envahissante représente un enjeu pour la biodiversité et pour la santé publique en raison des potentielles brûlures à la peau qu'elle peut causer. Le personnel du COBALI a obtenu le mandat d'entreprendre des travaux de contrôle de cette plante de grande taille en plus de former le personnel de la municipalité à en faire l'arrachage pour les années suivantes.

Partenaire financier : Municipalité de Notre-Dame-de-Pontmain, MRC d'Antoine-Labelle et Evolugen.

### Lutte contre la châtaigne d'eau : un effort collectif pour protéger la rivière des Outaouais

Ce projet, se déroulant sur trois ans, consiste en un contrôle d'une plante exotique aquatique envahissante appelée la châtaigne d'eau. Elle a été détectée par le COBALI dans la baie de Lochaber de la rivière des Outaouais en amont du parc national de Plaisance.

Partenaire financier : Fondation de la Faune du Québec, en partenariat avec le MELCCFP et le Parc national de Plaisance (SÉPAQ).

# PROJETS 2024-2025 (SUITE)

### Webinaires et activités de sensibilisation - Boralex

Le COBALI a réalisé des webinaires de sensibilisation sur des sujets en lien avec la protection de l'eau et des habitats aquatiques, lesquels sont destinés au grand public. Enregistrés et publiés sur le média social YouTube, les webinaires couvrent une variété de sujets : les amphibiens de nos régions, les changements hydroclimatiques et les impacts de la navigation de plaisance motorisée.

Partenaire financier : Boralex

### Chroniques CFLO et Action Forêt

Plusieurs chroniques ont été diffusées à la radio de CFLO (Hautes-Laurentides) et différents articles ont été publiés dans la revue Action-Forêtdistribuée aux producteurs forestiers membre du Plan conjoint des producteurs forestiers des Laurentides et de l'Outaouais.

Partenaire financier : MRC d'Antoine-Labelle

### Mise à jour de la carte interactive du site web du COBALI

Cet outil destiné au grand public est mis à jour périodiquement avec les résultats d'analyses de la qualité de l'eau réalisé par le COBALI et les mises à jour relatives aux stations de nettoyage d'embarcations.

Partenaire financier : Boralex

### Caractérisation des bandes riveraines du lac David

Réalisation d'un bilan de santé du lac David, une caractérisation de la bande riveraine ainsi qu'une analyse de l'évolution des résultats par rapport aux données plus anciennes disponibles.

Partenaire financier : Municipalité de Chute-Saint-Philippe, municipalité de Lac-des-Écorces

### Suivi du contrôle du myriophylle à épis au lac Gauvin

Le mandat consistait à offrir une formation aux plongeurs et bénévoles qui effectuaient l'arrachage manuel de l'herbier de myriophylle à épis, à superviser le début des travaux d'arrachage et à effectuer le suivi du site d'arrachage relatif à l'efficacité des moyens de contrôle mis en place et ce, selon les indications des autorités gouvernementales pour chaque herbier traité.

Partenaire financier : Association des citoyens pour la protection du lac Gauvin



# PROJETS 2024-2025 (SUITE)

### Suivi du contrôle du myriophylle à épis au lac de l'Argile

Ce projet consistait en la réalisation du suivi de l'efficacité du contrôle du myriophylle à épi pour les zones où des sessions d'arrachage se sont déroulées. Le mandat était de caractériser les herbiers contrôlés en 2021, 2022 et 2023, à colliger les données, extraction GPS et classement photos, etc. et à rédiger un rapport et une mise à jour des fiches d'herbiers.

Partenaire financier : Association des propriétaires pour la protection du lac de l'Argile

### Cartographie de certains herbiers de myriophylle à épi au lac des Îles

Ce projet consistait en la localisation et la délimitation de certains herbiers de myriophylle à épi sur le plan d'eau qui ne figuraient pas sur la carte du code d'éthique de l'association, afin de les intégrer à une carte mise à jour.

Partenaire financier : Association de la protection du lac des Îles

### Détection de la châtaigne d'eau sur la rivière des Outaouais

Le COBALI a effectué une campagne de détection de la châtaigne d'eau dans la rivière des Outaouais, ainsi que dans les tronçons aval de la rivière du Lièvre et de la rivière Blanche. Il s'agit d'une plante aquatique exotique envahissante dommageable pour les milieux dans lesquels elle s'établit. Un contrôle est donc nécessaire pour éviter sa propagation et limiter ses effets sur ce cours d'eau d'importance qui abrite une grande diversité d'espèces fauniques et floristiques.

Partenaire financier : Ministère de l'Environnement, de la Lutte contre les changements climatiques, de la Faune et des Parcs (MELCCFP)

### Suivi de la qualité de cinq cours d'eau du réseau hydrographique du lac des Écorces

À l'initiative de l'Association de mise en valeur et de protection du lac des Écorces et plusieurs de ses partenaires, le COBALI a réalisé en 2023 le Plan directeur de l'eau du lac des Écorces. Le plan d'action de ce document recommandait d'échantillonner la qualité de l'eau des tributaires clés. Dans le cadre de ce projet, le COBALI a donc effectué l'échantillonnage de la rivière Kiamika, du Crique des Aulnes, du ruisseau du Golf et de la décharge du lac Limoges, selon l'Indice de qualité bactériologique et physico-chimique ($IQBP_6$).

Partenaires financiers : Association de mise en valeur et de protection du lac des Écorces, MELCCFP et MRC d'Antoine-Labelle.



Mathieu Lacombe, député de Papineau, Robert Bussière, député de Gatineau

# PROJETS 2024-2025 (SUITE)

## Échantillonnage d'eau secteur Gatineau

Dans le cadre de l'entente entre le COBALI et la Ville de Gatineau, un suivi de la qualité de l'eau qui implique un travail d'échantillonnage des ruisseau Smith, Burke et un ruisseau sans nom, ainsi que la rivière du Lièvre en aval de la centrale de Masson et à Champboisé (L'Ange-Gardien). Un rapport a été produit pour présenter les résultats.

De plus, un dépliant a été réalisé pour sensibiliser les gatinois à la protection des cours d'eau, surtout les petits ruisseaux, incluant une carte illustrant les résultats des échantillonnages de la qualité de l'eau. Le dépliant a été distribué par publipostage.

Partenaires financiers : Ville de Gatineau, Evolugen et Boralex

## Plantation de végétaux et conception de panneaux d'interprétation à la plage du lac des Îles

La municipalité de Saint-Aimé-du-Lac-des-Îles a mandaté le COBALI pour revégétaliser le sud du terrain de la plage municipale bordant le lac des Îles dans le cadre d'un projet de compensation pour travaux dans l'habitat du poisson. La municipalité souhaitait aussi que la bande riveraine puisse servir de site de démonstration d'espèces de revégétalisation pour les citoyens. Les travaux de plantation ont été réalisés par deux employés du COBALI, Marie Lagrandeur et Benoit Gauthier, selon le plan de Pierre-Étienne Drolet. Marie Lagrandeur était en charge du projet sur le terrain.

Partenaire financier : Municipalité de Saint-Aimé-du-lac-des-Îles

## Conférences destinées aux élèves et au grand public à Chute-Saint-Philippe

Les élèves de l'école primaire Henri-Bourassa ont eu la chance d'assister à une présentation portant sur la santé de nos lacs et cours d'eau, animée par Marie Lagrandeur, chargée de projet pour le COBALI. Par la même occasion, les élèves ont été invités à participer à un concours de dessin portant sur la protection des plans d'eau. Pierre-Étienne Drolet donnait pour sa part une conférence destinée au grand public sous le thème « les lacs et leur protection ».

Partenaire financier : Municipalité de Chute-Saint-Philippe

# PROJETS 2024-2025 (SUITE)

## Caractérisation de la bande riveraine et bilan de santé du lac Rochon

La municipalité de Chute-Saint-Philippe souhaitait bonifier les connaissances disponibles pour le lac Rochon et a demandé au COBALI d'évaluer ce qui pourrait être fait à ce niveau. L'organisme s'engageait donc à réaliser un bilan de santé du lac Rochon et une caractérisation de la bande riveraine, incluant une analyse de l'évolution des résultats par rapport aux données plus anciennes disponibles.

Partenaires financiers : La municipalité de Chute-Saint-Phillipe et de l'Association des riverains du lac Rochon

## Marquage des crues sur la rivière du Diable

Le COBALI se rendait à Mont-Tremblant sur les rives de la rivière du Diable afin de documenter les événements de crue. Leur travail consistait à marquer les délaissés de crue, les traces laissées par l'eau sur le sol et sur les arbres.

Partenaire financier : Ministère de la Sécurité publique et ROBVQ

## Caractérisation des bandes riveraines et sensibilisation au lac de l'Argile et au Petit ruisseau de l'Argile

Le COBALI se rendait à Mont-Tremblant sur les rives de la rivière du Diable afin de documenter les événements de crue. Leur travail consistait à marquer les délaissés de crue, les traces laissées par l'eau sur le sol et sur les arbres.

Partenaires financiers : Ministère de la Sécurité publique et ROBVQ

À tous nos précieux partenaires MERCI !

# ACTIVITÉS DE COMMUNICATION

Les activités de communication du COBALI pour la période 2024-2025 sont regroupées sous quatre catégories : les parutions dans les médias conventionnels (journaux, radio, télévision et revues spécialisées) ; les communiqués ; les infolettres et les médias sociaux.

Les parutions dans les médias conventionnels incluent les articles publiés dans les journaux locaux (L'Info du Nord Mont-Laurier, L'info du Nord Vallée de la Rouge, Le Droit, etc.) qui parlent du COBALI et les chroniques de sensibilisation produites par le COBALI dans le cadre de ses projets. Avec son programme de sensibilisation, l'organisme a publié, auprès de ces médias, des chroniques portant sur : la bande riveraine et la santé des lacs; les bonnes pratiques à adopter pour profiter des plans d'eau de manière durable (avec volet sur les espèces exotiques envahissantes et le nettoyage des embarcations); les actions agroenvironnementales pour la conservation des sols et la protection de l'eau. Au bas des articles se trouvent des capsules qui résument le contenu des textes de façon imagée et vulgarisée.

Le COBALI a une chronique régulière à la radio de CFLO à Mont-Laurier et utilise cette tribune pour présenter aux auditrices et auditeurs des capsules d'information et de sensibilisation sous le thème de l'environnement. Les sujets abordés étaient entre autres :

- les vedettes fauniques de la période du dégel;
- l'importance des arbres en milieu riverain dans le cadre du Mois de l'arbre ;
- la navigation et ses impacts sur les plans d'eau;
- la gestion intégrée de l'eau au Québec;
- le cladocère épineux et le nettoyage des embarcations;
- les milieux humides et la séquestration du carbone;
- le bilan de 2024 pour le COBALI;
- les changements climatiques à prévoir en lien avec l'eau;
- les outils cartographiques publics;
- l'implication citoyenne en environnement.

Le COBALI publie également une chronique régulière dans la revue Action-Forêt, une revue publiée trois fois par année et distribuée par la poste aux propriétaires forestiers membres du Plan conjoint des producteurs forestiers des Laurentides et de l'Outaouais. Les articles publiés ont abordé différents sujets :

- les milieux humides et hydriques, des outils cartographiques à votre disposition;
- les milieux humides boisés? Des trucs pour s'y retrouver;
- vos milieux humides, des éponges remplies d'eau et de carbone.

# ACTIVITÉS DE COMMUNICATION (SUITE)

Deux Infolettres saisonnières, envoyées respectivement au grand public et aux municipalités et une infolettre mensuelle envoyée aux administrateurs sont également produites. Des changements en termes de fréquence de publication et de style seront apportés aux infolettres afin de mieux répondre aux besoins des lecteurs.

Les infolettres saisonnières permettent de partager de l'information pertinente pour les citoyennes et citoyens, de même que pour le personnel municipal. On y partage des mises à jour concernant les activités du COBALI, une sélection de sujets et de dossiers d'actualité ainsi que des événements et des programmes susceptibles d'intéresser les acteurs de l'eau du territoire. Un volet « Plan directeur de l'eau » permet également de vulgariser et de mettre de l'avant les actions que les acteurs de l'eau peuvent accomplir afin de contribuer à la protection et à la préservation de la ressource eau conformément aux objectifs déjà établis.

La présence en ligne du COBALI se traduit aussi à travers les médias sociaux comme Facebook, Instagram, YouTube et LinkedIn, de même que sur son site web au www.cobali.org. Du contenu varié y est partagé, notamment en lien avec les activités de l'organisme, mais on y retrouve également du contenu informatif et d'actualité qui touche aux principaux dossiers sur lesquels se concentre l'organisme, de même que du contenu divertissant à dimension plus ludique.

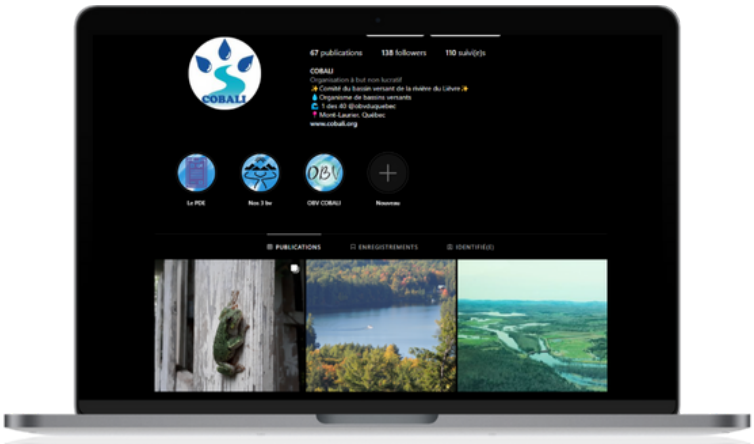

# ACTIVITÉS DE COMMUNICATION (SUITE)

## Infolettres

« Inf'EAU COBALI »
« Inf'EAU COBALI – Édition municipale »

- Publiée 4 X an (aux saisons)
- Depuis été 2020
- www.cobali.org/infolettres

## Communiqués de presse

- **24** diffusions

## Médias régionaux

- **47** présences

## Médias sociaux

Page Facebook

- 1 201 personnes « Aiment »
- 1 550 abonnés

Chaîne YouTube

- 287 abonnés
- 73 vidéos diffusées
- 40 000 visionnements

Page LinkedIn

- 338 abonnés

Page Instagram

- 173 abonnés
- 241 publications

**Journaux** – L'info du Nord Mont-Laurier, La Presse Touristique et Le Droit

- Articles : **26**
  -> Articles journaux locaux (publication communiqués et articles mentionnant le COBALI)
- Chroniques : **3**
  -> Chroniques de sensibilisation du Prog. de sensibilisation
- Publicités produites par le COBALI : **10**
  -> Programme de sensibilisation
  -> Mois de l'eau 2024

**Radio** – CFLO Mont-Laurier, Radio-Canada et 104.7 Outaouais

- Entrevues : **3**
  -> Châtaigne d'eau, méduses d'eau douce et Cohorte agricole
- Chroniques : **10**
  -> Chroniques Environnement à CFLO
  -> Chronique Communautaire (contenu général sur l'organisme)

**Télévision** – Radio-Canada Ottawa-Gatineau et TVA Gatineau-Ottawa

- Reportages : **3**
  -> Santé des plans d'eau, méduses d'eau douce et milieux humides

**Revues spécialisées** – Action Forêt et Éveil Agricole

- Chroniques spécialisées : **4**
  -> Revue Action-Forêt et Éveil Agricole

# ACTIVITÉS DE RÉSEAUTAGE

En tant qu'organisme de bassins versants, le COBALI est affilié au Regroupement des organismes de bassins versants du Québec (ROBVQ).

Le COBALI siège sur différents Comités d'organismes externes :

- Tables de gestion intégrée des ressources du territoire des Laurentides (TGIRT Nord). Le siège de l'autre table (TGIRT Sud) étant occupé par un représentant de l'OBV RPNS ;
- TGIRT Nord – Comité de protection de l'eau et Comité faunique ;
- Comité Aires protégées Laurentides du Service de gestion intégrée des ressources naturelles et du territoire de la MRC d'Antoine-Labelle ;
- Comité des Terres publiques intramunicipales de la MRC d'Antoine-Labelle ;
- Comité Eau de la MRC des Collines-de-l'Outaouais ;
- Comité Solutions nature en adaptation aux changements climatiques de la MRC de Papineau ;
- Table des acteurs en environnement de l'Outaouais ;
- Comité d'experts et Comités stratégiques du CREDDO pour l'élaboration des Plans régionaux des milieux humides et hydriques ;
- Comité d'expert pour le PRMHH de la Ville de Gatineau ;
- Comité de santé du bassin versant de Garde-Rivière des Outaouais ;
- Corporation de gestion des berges de la rivière des Outaouais ;
- Table de concertation de la rivière des Outaouais ;
- Comité de suivi du Plan directeur de l'eau du lac des Îles

L'organisme est membre des Conseils régionaux en environnement des Laurentides et de l'Outaouais, du Centre québécois de services aux associations (CQSA-RLSQ), du Centre québécois du droit de l'environnement (CQDE) et de Réseau Environnement.



# ACTIVITÉS DE RÉSEAUTAGE (SUITE)

Voici les activités de consultation et de réseautage auxquelles le COBALI a participé durant la période 2024-2025 :

2024

- Comité faunique TGIRT Nord – Rencontres de la Table de gestion intégrée des ressources et du territoire (TGIRT Nord des Laurentides) visant à assurer la prise en compte, dans la planification forestière, des intérêts et des préoccupations des personnes et organismes touchés par les activités d'aménagement forestier (Loi sur l'aménagement durable du territoire forestier, article 55). Ces tables doivent fixer les objectifs locaux d'aménagement durable des forêts et convenir des mesures d'harmonisation des usages (25 avril, 23 mai, 2 juin, 11 septembre, 1er octobre, 6 novembre et 11 décembre 2024) ;

- Établissement des lignes directrices de la stratégie de mobilisation – Réunion organisée par le Regroupement des organismes de bassins versants du Québec (ROBVQ) au sujet de la révision de la stratégie de mobilisation (9 mai 2024) ;

- Réunion Alliance Nature – Rencontre d'un regroupement « informel » de plusieurs groupes en environnement des Laurentides, autour de Corridor Eco Laurentiens pour la conservation et les suites du Plan nature (10 mai 2024) ;

- Consultation sur la protection et la mise en valeur des terres publiques à Chute-Saint-Philippe – Deuxième phase de consultation portant sur la protection et la mise en valeur des terres publiques. À partir des idées recueillies et du portrait du territoire, la Municipalité et ses partenaires ont élaboré différents scénarios hypothétiques pour repenser la vocation des terres publiques (11 mai 2024) ;

- Rencontre concernant la tourbière Décarie à Sainte-Anne-du-Lac – Échange avec la MRC d'Antoine-Labelle afin de discuter d'un concept de mise en valeur de la tourbière Décarie dans le cadre d'un projet régional (14 mai 2024) ;

- Rencontre commission municipale du Québec – Discussion concernant l'eau potable à Mont-Laurier en compagnie de la commission municipale du Québec (CMQ) (22 mai 2024) ;

- Assemblée des acteurs de la Table de concertation de la rivière des Outaouais (TCO) – La TCO est un espace interrégional d'échanges et de concertation autour des problématiques touchant la partie fluviale québécoise de la rivière des Outaouais (28 mai 2024) ;

- Rencontre auprès de Canards Illimités Canada – Présentation des données obtenues au terme du projet de cartographie détaillée des milieux humides de la MRC d'Antoine-Labelle (30 mai 2024) ;



# ACTIVITÉS DE RÉSEAUTAGE (SUITE)

- Comité Solutions nature MRC de Papineau – Rencontre avec les partenaires du projet « En mode solutions nature », soit la MRC de Papineau, Nature Québec et SNAP-Québec. Ce projet a pour objectif de mieux faire connaître le rôle des milieux naturels dans les efforts de captation du carbone et d'adaptation aux changements climatiques (4 juin 2024) ;

- Rencontre du comité de mobilisation des aires protégées – Il regroupe plusieurs organismes en environnement et a pour but de diffuser l'information et solliciter diverses associations, municipalités et MRC dans le cadre de dépôts de projets d'aires à protéger sur les terres publiques des Laurentides (19 août et 8 novembre 2024) ;

- Rencontre sur les orientations gouvernementales en aménagement du territoire – Elles circonscrivent les problématiques auxquelles les municipalités locales, les municipalités régionales de comté et les communautés métropolitaines doivent faire face en termes d'aménagement du territoire (20 août, 11 et 20 septembre 2024) ;

- Comité biodiversité MRC de Papineau – Rencontres du comité de biodiversité de la MRC de Papineau à propos des projets d'aires protégées et des consultations en vue de l'adoption du plan d'action de la Stratégie de conservation de la biodiversité (9 septembre, 5 novembre et 17 décembre 2024) ;

- Rencontre avec Organisation Bleue – Discussions et partage d'expériences avec un organisme œuvrant pour la conservation de l'environnement afin d'être mieux outillé pour organiser des activités de nettoyage des berges (10 septembre 2024) ;

- Groupe de travail Connectivité Outaouais – Rencontre portant sur la planification des corridors écologiques d'aires protégées en Outaouais (17 septembre 2024) ;

- Rencontre des OBVs et du CRE des Laurentides – Réunion regroupant des organismes de bassins versants des Laurentides et le Conseil régional de l'environnement des Laurentides concernant des mandats confiés au CRE par le gouvernement (24 septembre 2024) ;

- Comité mobilisation aires protégées – Rencontre du comité dans le but d'effectuer un suivi des demandes qui seront déposées en lien avec les aires protégées en terres publiques (25 septembre 2024) ;

- Rencontre régionale des Organismes de bassins versants pour l'Ouest du Québec – Organisées par le Regroupement des organismes de bassins versants du Québec, ces rencontres, lancées en 2018, visent à offrir un soutien technique aux Organismes de bassins versants du Québec dans le déploiement de leur mandat gouvernemental inscrit dans la Loi affirmant le caractère collectif des ressources en eau et favorisant une meilleure gouvernance de l'eau et des milieux associés (13 novembre 2024) ;



# ACTIVITÉS DE RÉSEAUTAGE (SUITE)

- Rencontre des présidents et directeurs des OBVs – Le ROBVQ rassemblait les présidents et directeurs des organismes de bassins versants dans le cadre d'une rencontre de réseautage (4 octobre 2024) ;

- La Grande Agora des organismes de bassins versants organisée par le ROBVQ – Événement répondant à la volonté du Réseau de créer un espace d'échange informel, ouvert et évolutif. Elle permet aux OBVs de renforcer leurs liens et de mettre en lumière leurs singularités et expertises dans une dynamique de partage et de convivialité. Elle est avant tout un rassemblement développé par et pour les OBV (9 au 10 octobre 2024) ;

2025

- Comité biodiversité MRC de Papineau – Rencontre du comité de biodiversité de la MRC de Papineau à propos des projets d'aires protégées et des consultations en vue de l'adoption du plan d'action de la Stratégie de conservation de la biodiversité (14 janvier et 3 mars 2025) ;

- Rencontres du Comité faunique TGIRT Nord – Rencontres de la Table de gestion intégrée des ressources et du territoire (TGIRT Nord des Laurentides) visant à assurer la prise en compte, dans la planification forestière, des intérêts et des préoccupations des personnes et organismes touchés par les activités d'aménagement forestier (Loi sur l'aménagement durable du territoire forestier, article 55). Ces tables doivent fixer les objectifs locaux d'aménagement durable des forêts et convenir des mesures d'harmonisation des usages (16 et 30 janvier ainsi que 27 mars 2025) ;

- Atelier d'échanges sur les livrables des OBVs – Cet atelier organisé par le Regroupement des organismes de bassins versants du Québec (ROBVQ) consistait en un rappel des livrables à remettre au ministère de l'Environnement, de la Lutte contre les changements climatiques, de la Faune et des Parcs au 30 avril. Parmi ces livrables, on comptait le plan d'action du Plan directeur de l'eau et la stratégie de mobilisation. Des échanges sur les stratégies des organismes de bassins versants en concertation ont également eu lieu (27 janvier 2025) ;

- Audience publique concernant le site d'enfouissement technique à Mont-Laurier – Participation du COBALI à l'audience publique sur le projet d'agrandissement du lieu d'enfouissement technique de Mont-Laurier par la Régie intermunicipale des déchets de la Lièvre. Pierre-Étienne Drolet a alors posé des questions aux experts concernant les impacts potentiels du projet sur la qualité de l'eau, l'hydrologie et les milieux humides du bassin versant du ruisseau Villemaire (12 février 2025). Le COBALI a aussi déposé un mémoire au BAPE ;

- Assemblée générale annuelle de l'UPA de la Lièvre – Le syndicat local de l'Union des producteurs agricoles (UPA) qui représente les agriculteurs de la MRC d'Antoine-Labelle tenait son assemblée générale annuelle. L'événement portait en partie sur le projet de cohorte agricole dans les Hautes-Laurentides (11 mars 2025) ;



# ACTIVITÉS DE RÉSEAUTAGE (SUITE)

- Rencontre régionale Vision Plein air Outaouais – L'événement qui avait lieu à Cantley accueillait des acteurs locaux œuvrant dans le domaine du plein air dont Le Picbois, une Coopérative en aménagement et développement territorial, Aventure Écotourisme Québec et Eau vive Québec. L'essence de la rencontre s'orientait vers une volonté de développer le nautisme léger en Outaouais dans une optique de développement durable et de concertation des acteurs économiques, communautaires et environnementaux (19 mars 2025) ;

- Rencontre UQO-RIISQ Inondations – Rencontre de l'Antenne RIISQ-UQO qui portait sur les principales préoccupations en lien avec les inondations en Outaouais et les besoins prioritaires en termes de développement des connaissances en la matière (26 mars 2025).

# FINANCES

Voici la répartition des dépenses pour l'année 2024-2025. Les détails des revenus et dépenses se retrouvent dans le rapport financier.

## Répartition des dépenses

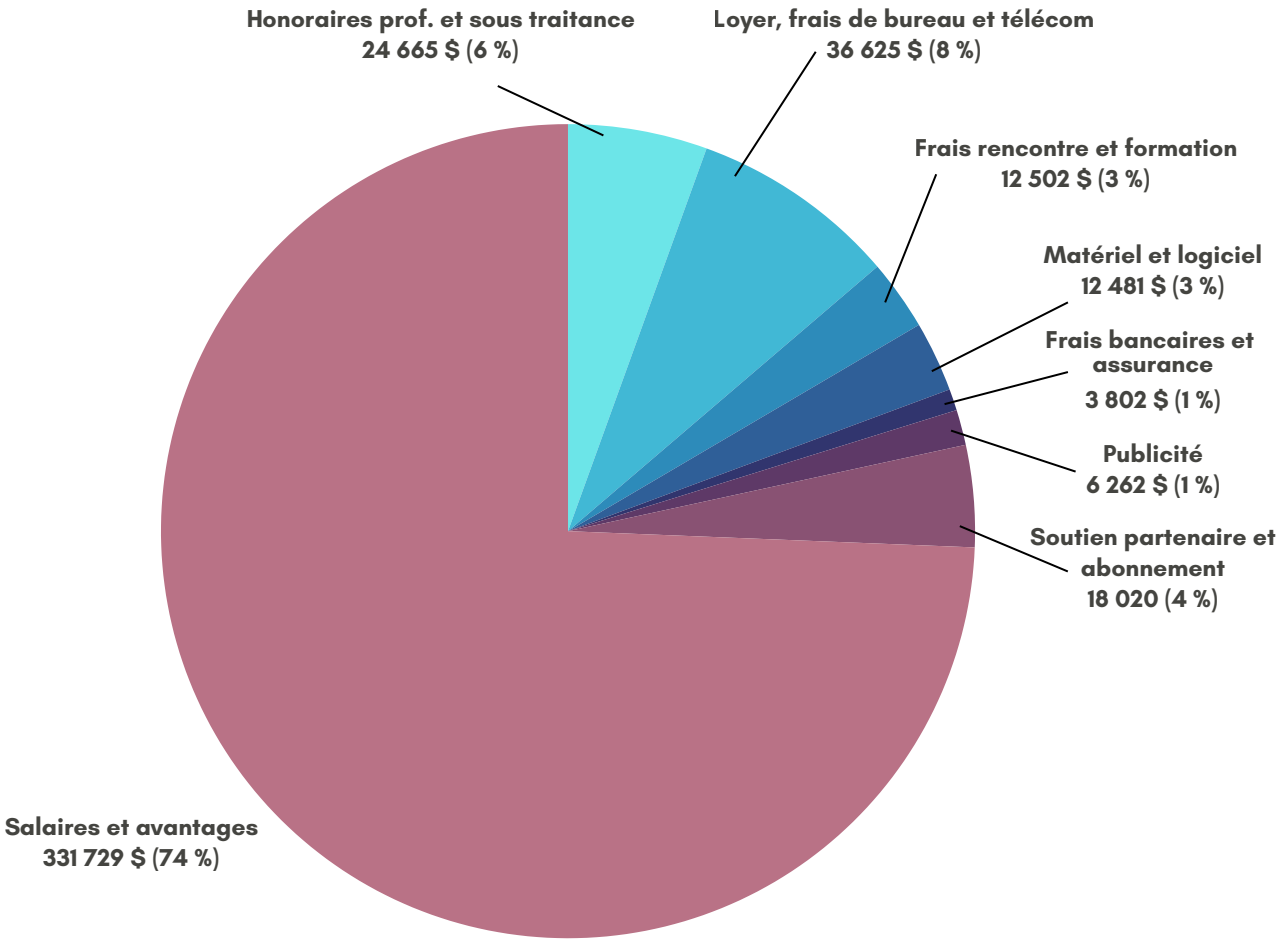


**Total des dépenses : 446 086 $**

# FINANCES (SUITE)

Voici la répartition des dépenses pour l'année 2024-2025. Les détails des revenus et dépenses se retrouvent dans le rapport financier.

**Répartition des revenus**

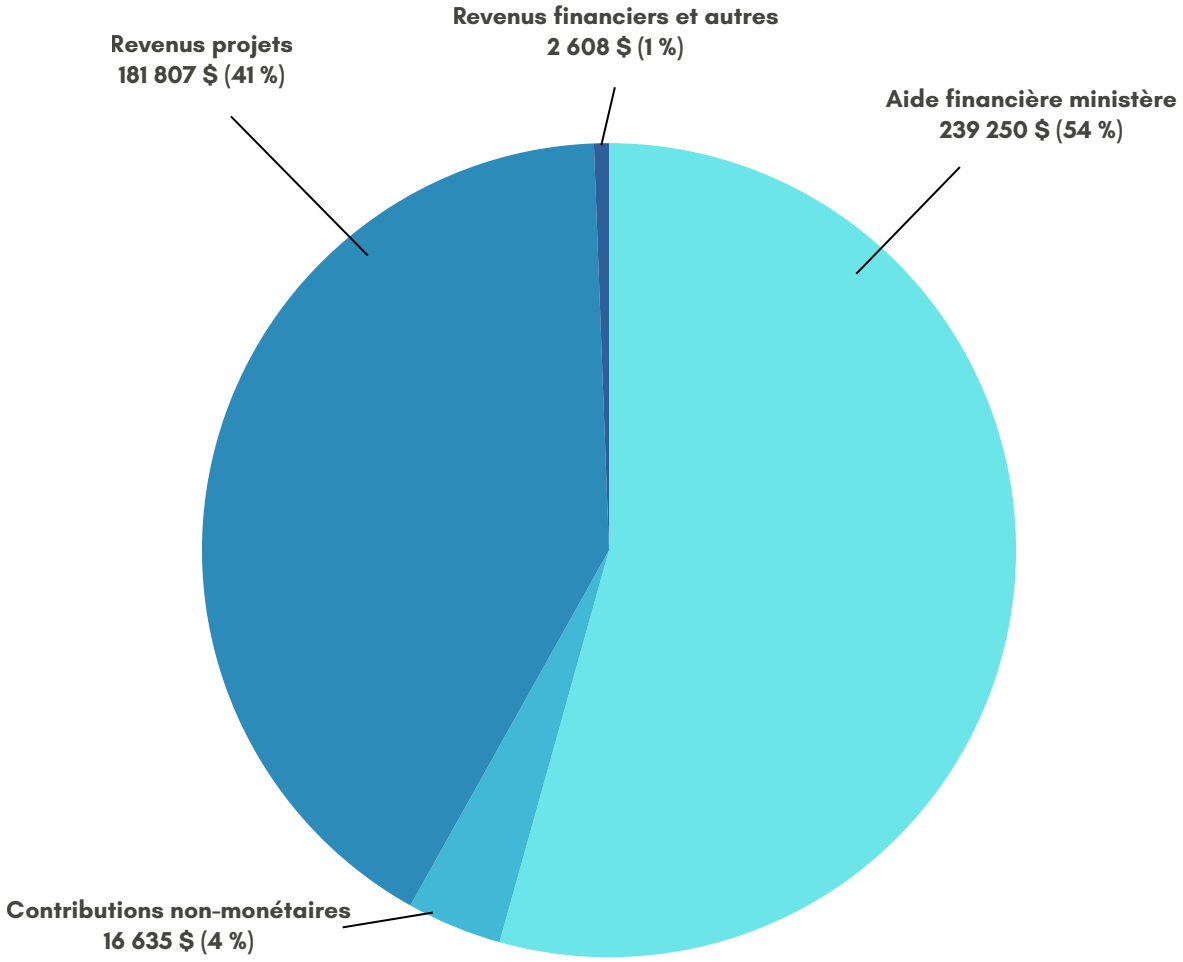


**Total des revenus : 440 300 $**

Une affectation de 5 786 $ de l'excédant accumulé a permis d'équilibrer le budget annuel, soit un montant total de 446 086 $

# CONCLUSION

Un des principaux rôles du COBALI est d'assurer la concertation des acteurs de l'eau de sa zone de gestion. Cette concertation a pour but de faciliter la coordination de l'ensemble des utilisateurs de l'eau sur le territoire et de favoriser la protection et la préservation de la ressource hydrique. L'organisme, en compagnie des acteurs de l'eau du territoire, doit évaluer et définir les problématiques menaçant la ressource eau et établir en conséquence des objectifs et des actions de protection. La démarche de cette stratégie constitue ce qu'on appelle le Plan directeur de l'eau, un outil de planification important qui est construit collectivement à l'aide de celles et ceux qui s'impliquent pour protéger notre belle ressource. Actuellement en élaboration, le nouveau Plan directeur de l'eau 2024-2034 et son plan d'action, présentement en révision par le MELCCFP, proposeront une vision collective renouvelée des enjeux et réalités propres à nos bassins versants.

Un merci tout spécial aux membres du conseil d'administration et de la Table de concertation du COBALI, de même qu'aux experts du Comité technique qui permettent de mener à bien la mission et les livrables de l'organisme. Le COBALI est également reconnaissant de la collaboration des nombreux partenaires qui s'impliquent pour la protection de la ressource et supportent l'organisme dans ses projets ambitieux. Il est fier de compter sur des partenariats durables et demeure ouvert à la collaboration avec de nouveaux partenaires afin d'élargir ses horizons.

La réussite du COBALI dépend aussi de l'intérêt et de la collaboration de la population, les fameux acteurs de l'eau dont on parle souvent. Ressource précieuse, l'eau est utilisée par l'ensemble de la population faisant de nous tous des acteurs de l'eau. Que vous soyez résident ou villégiateur pendant l'été, une entreprise, une municipalité, un camping, une MRC ou un plaisancier, vous êtes un acteur de l'eau. Vous utilisez l'eau et vous avez un impact sur celle-ci.

Le COBALI invite donc le grand public à poursuivre ses efforts pour la protection de l'eau et des habitats aquatiques afin de garder nos milieux naturels en santé, lesquels font la force et la beauté unique de nos régions.

Vous avez à cœur la protection, la conservation et la mise en valeur de la ressource eau? Devenez membre du COBALI! C'est complètement gratuit! Passez le mot à vos collègues et à vos proches afin qu'ils s'impliquent eux aussi!

Suivez-nous sur Facebook, Instagram, YouTube et LinkedIn ou consultez les différentes publications et les nombreux documents ajoutés régulièrement sur le site Web du COBALI au www.cobali.org. Au plaisir de vous compter parmi nos abonnés!

» Devenir membre!

COBALI

495, rue Frontenac
Mont-Laurier (Québec)
J9L 2L3

819 440-2422 | cobali.org | info@cobali.org