



COBALI

Organisme de bassins versants

RAPPORT ANNUEL 2025-2026

La référence !

**Gestion intégrée
de l'eau**



Rivière du Lièvre



Rivière Blanche



Ruisseau Pagé

SOMMAIRE

- 03** Mot du président
- 05** Mot de la direction
- 07** Mission et mandats
- 08** Bassins versants
- 09** Conseil d'administration
- 10** Table de concertation
- 11** Comité technique
- 12** Équipe de travail
- 13** Plan directeur de l'eau
- 14** Projets
- 24** Activités de communication
- 27** Activités de réseautage
- 32** Finances
- 34** Conclusion



MOT DU PRÉSIDENT

Chers membres et acteurs de l'eau,

L'année 2025-2026 a été marquée par une réalisation importante pour le COBALI et ses partenaires, soit l'approbation de notre nouveau Plan directeur de l'eau (2024-2034).

Le ministère de l'Environnement, de la Lutte contre les changements climatiques, de la Faune et des Parcs ayant entériné ce nouveau plan en février 2026, nous avons donc amorcé la mise en œuvre, qui sera déployée jusqu'en 2034, du plan d'action qui y est associé. Ce nouveau Plan directeur de l'eau regroupe l'ensemble des objectifs permettant de mieux organiser la protection de l'eau et des milieux aquatiques dans la région.

Plusieurs collaborations dignes de mention ont également marqué l'année 2025-2026, dont particulièrement celle avec l'entreprise Énergie Brookfield. Nous célébrons 20 ans de partenariat avec Énergie Brookfield!

Au fil de ces deux décennies, grâce au soutien financier d'Énergie Brookfield, nous transformons des idées audacieuses en projets concrets et durables. Ce partenariat a permis de mobiliser plusieurs acteurs de l'eau et de réaliser différents projets qui servent nos communautés et protègent notre ressource eau.

Par cette collaboration, nous avons réalisé plusieurs projets phares, notamment le « Programme de sensibilisation et d'éducation » offert depuis 20 ans à différentes clientèles cibles. Ce programme vise à préserver la ressource eau et les écosystèmes qui y sont associés, tout en renforçant la capacité des citoyens à prendre en charge la santé des plans d'eau et des milieux aquatiques. Merci à Énergie Brookfield pour sa confiance et son engagement durable.

Vous constaterez encore une fois, à la lecture de ce rapport, la diversité des activités et projets réalisés au cours de l'année 2025-2026. Nous avons également multiplié les actions de sensibilisation et d'information auprès de la population tout en maintenant d'étroites collaborations avec nos partenaires municipaux.



Pierre Raïche
Président du COBALI

MOT DU PRÉSIDENT (SUITE)

Pour mener à bien le mandat du COBALI, il est important de souligner l'excellent travail de notre équipe de professionnel-le-s sous la direction de Linda Fortier. Je les remercie sincèrement de leur dévouement afin de poursuivre la mission essentielle de notre organisme de bassin versant qui consiste toujours, rappelons-nous, à la protection et la mise en valeur de notre ressource eau, essentielle à la qualité de vie de nos écosystèmes et de ceux et celles qui y vivent!

Pour conclure, je tiens à remercier les membres du conseil d'administration et les représentants de notre table de concertation pour leur participation ainsi que leur engagement tout au long de l'année.



Pierre Raïche, président du COBALI



Pierre Raïche

Président du COBALI

MOT DE LA DIRECTION

Chers membres et partenaires,

L'année 2025-2026 a permis de repenser le processus de concertation de façon que la mise à jour du Plan directeur de l'eau reflète au mieux les réalités et les besoins du milieu. En effet, ce nouveau PDE, approuvé par le MELCCFP en février dernier, servira de fondation au travail que réalisera le COBALI au cours des 10 prochaines années.

Les représentants de notre table de concertation ont été fortement mis à contribution pour l'élaboration de ce nouveau PDE, qu'il s'agisse de la définition des objectifs à atteindre pour chacune des problématiques prioritaires ou encore de la stratégie de mobilisation des acteurs à mettre en place.

Les quatre problématiques prioritaires établies au PDE étant: mauvaise qualité de l'eau, destruction et/ou dégradation des milieux humides et hydriques, présence d'espèces exotiques envahissantes et conflits d'usages.

À cet effet, la table de concertation s'est dotée d'une vision des ressources en eau et des usages pour notre territoire : « D'ici 2034, la zone de gestion du Comité du bassin versant de la rivière du Lièvre sera reconnue pour son eau de qualité accessible aux citoyens et ses écosystèmes aquatiques sains ».

En 2025-2026, l'accompagnement auprès des municipalités locales ainsi que des municipalités régionales de comté (MRC) a eu une place encore plus importante et stimulante dans la mesure où le COBALI a participé à la mise en place de différents plans d'action visant à adapter la gestion de l'eau dans un contexte de plus grande vulnérabilité du territoire face aux changements climatiques. L'objectif est de s'assurer plus efficacement de la sauvegarde des milieux humides et hydriques d'intérêt.

Dans cette même perspective, le COBALI s'est également impliqué activement au sein de tables de concertation sur les espèces exotiques envahissantes (EEE) et les aires protégées organisées par les Conseils régionaux de l'environnement (CRE) Laurentides et Outaouais. L'organisme reconnaît en effet que la lutte contre les EEE et le déploiement d'un réseau d'aires protégées constituent des piliers essentiels à la protection durable de la ressource en eau et des écosystèmes de notre région.



Linda Fortier

Directrice générale du COBALI

MOT DE LA DIRECTION (SUITE)

C'est avec un sentiment de mission accomplie, qu'il me fait plaisir de vous informer que notre organisme a terminé l'année financière 2025-2026 avec un revenu total s'élevant à 476 914,85 \$ et un excédent net de 29 600 \$. L'atteinte de cet objectif, établi au cours des dernières années, confirme l'excellente santé financière du COBALI.

En terminant, j'adresse toutes mes félicitations à l'équipe du COBALI pour votre professionnalisme, efficacité et votre passion contagieuse; merci à nos fidèles partenaires financiers; merci à tous les représentants de la table de concertation pour votre intérêt et votre implication qui rendent notre travail de concertation agréable et constructif. Et un merci spécial à notre président, Pierre Raïche ainsi qu'aux membres du conseil d'administration pour votre engagement et votre soutien tout au long de l'année.



Linda Fortier, directrice générale



Linda Fortier


Directrice générale du COBALI

MISSION ET MANDAT

Mandaté par le ministère de l'Environnement, de la Lutte contre les changements climatiques, de la Faune et des Parcs (MELCCFP) pour mettre en œuvre la gestion intégrée des ressources en eau de la zone de gestion du Lièvre en vertu de la *Politique nationale de l'eau* et de la « *Loi sur l'eau* », le COBALI travaille à la protection, l'amélioration et la mise en valeur de la ressource eau, ainsi que des ressources et des habitats qui y sont associés. Le tout s'inscrit dans un cadre de développement durable et en concertation avec les acteurs de l'eau du territoire.

L'organisme a aussi pour mandat :

- De produire le Plan directeur de l'eau et de réaliser la coordination de sa mise en œuvre;
- De mettre en place et d'animer une ou plusieurs tables de concertation;
- D'améliorer les connaissances sur la ressource en eau et les potentiels de sa zone de gestion;
- De restaurer la ressource en eau des bassins versants;
- De concilier les usages de la ressource en eau pour une gestion intégrée;
- D'agir comme formateur, éducateur et agent mobilisateur auprès de la population;
- D'élaborer tout projet susceptible d'atteindre les objectifs du COBALI;
- D'organiser et de mener toute activité permettant d'amasser les fonds nécessaires à la réalisation des objectifs;
- De recevoir des dons, legs, subventions et autres contributions compatibles avec les objectifs établis;
- De constituer et d'administrer des fonds;
- D'adopter des mesures de suivi et de contrôle relatives aux activités organisées;
- D'exercer toute autre fonction compatible avec la mission.



BASSINS VERSANTS



Bassin versant - rivière du Lièvre

Superficie : 9 485 km²

Population : ≈ 54 600 habitants

Couvre (en tout ou en partie) : 7 MRC
29 municipalités
14 TNO




Bassin versant - rivière Blanche

Superficie : 555 km²

Population : ≈ 3 700 habitants

Couvre (en tout ou en partie) : 4 MRC
11 municipalités




Bassin versant - ruisseau Pagé

Superficie : 54,57 km²

Population : ≈ 4 600 habitants

Couvre en partie : secteurs Buckingham et Masson-Angers (ville de Gatineau) et une partie des municipalités de Lochaber-Partie-Ouest et de L'Ange-Gardien



CONSEIL D'ADMINISTRATION

Secteur Communautaire

JINNY JOBIN

Citoyenne

PIERRE RAÎCHE

*Association de protection du
Petit et du Grand lac du Cerf*

Secteur Municipal

MICHEL DION

Maire de Kiamika

JEAN LANIEL

Conseiller à Val-des-Bois

LUC VERNER

Conseiller à L'Ange-Gardien

Secteur Économique

JULIE CHAGNON

Énergie Brookfield

RENÉ HOULE

Immobilier

Depuis l'adoption de sa nouvelle structure organisationnelle, le 28 juin 2023, le conseil d'administration veille principalement à la gouvernance de l'organisme et est composé de 3 secteurs d'activités. Une Table de concertation distincte est, pour sa part, dédiée à la concertation afin de bonifier la mobilisation des acteurs de l'eau.

Le COBALI tient à remercier tous les administrateurs pour leur précieuse implication et leur dévouement.

Les administrateurs se sont réunis à cinq reprises : le 29 avril 2025 ; le 26 juin 2025 ; le 26 août 2025, avant l'assemblée générale annuelle pour l'acceptation des nouveaux membres ; le même jour, après l'assemblée générale annuelle pour la nomination des dirigeants ; le 6 novembre 2025 et le 21 janvier 2026.

TABLE DE CONCERTATION

La Table de concertation est composée de 4 secteurs d'activités qui sont répartis en 16 sièges. Les représentants se sont réunis au mois d'avril.

L'adoption du plan d'action et de la stratégie de mobilisation reliés au nouveau Plan directeur de l'eau a ainsi eu lieu le 15 avril 2025 lors de la rencontre de la Table de concertation.

Secteur d'activité	Représentants
Municipal	
1. MRC d'Antoine-Labelle	Michel Dion, administrateur <i>Maire de Kiamika</i>
2. MRC de Papineau	Jean Laniel, administrateur <i>Conseiller de Val-des-Bois</i>
3. MRC des Collines-de-l'Outaouais	Luc Verner administrateur <i>Conseiller de L'Ange-Gardien</i>
4. MRC de la Vallée-de-la-Gatineau	Pierre Nelson Renaud <i>Maire de Denholm</i>
5. Ville de Gatineau	Edmond Leclerc <i>Conseiller, district de Buckingham</i>
Communautaire	
6. Citoyen	Jinny, Jobin, secrétaire
7. Éducation, culture et santé	Vacant
8. Tourisme et loisirs	<i>Daniel Saint-Hilaire</i> <i>Fédération québécoise des chasseurs et pêcheurs-Outaouais</i>
9. Association de riverains	Pierre Raïche, président <i>Association de protection du Petit et du Grand lac du Cerf</i>
10. Environnement	Marilou Pelletier <i>Corporation du Parc du Poisson Blanc</i>
Économique	
11. Forêt et mines	Mylène Gagnon <i>Table Forêt Laurentides</i>
12. Agriculture	Vacant
13. Développement économique	Vacant
14. Commerce et entreprise	René Houle, administrateur <i>Immobilier</i>
15. Producteur hydroélectrique et industrie	Julie Chagnon, trésorière <i>Énergie Brookfield</i>
Autochtone	
16. Communauté ou nations autochtones - Siège réservé	Vacant

COMITÉ TECHNIQUE

Le Comité technique est composé de représentants des différents ministères des régions de l'Outaouais et des Laurentides, ainsi que de quelques experts de la zone de gestion, en plus des membres réguliers de la Table de concertation. Cette structure permet d'échanger sur les enjeux relatifs à la ressource en eau et de bonifier l'expertise du COBALL.



ÉQUIPE DE TRAVAIL




LINDA FORTIER
Directrice générale



LINE DESJARDINS
Agente de bureau



PIERRE-ÉTIENNE DROLET
Coordonnateur de projets
Responsable du Plan directeur de l'eau



FRÉDÉRIQUE LEFEBVRE
Chargée de projets et
responsable de la géomatique



BENOIT GAUTHIER
Responsable des communications



MARIE LAGRANDEUR
Chargée de projets

PLAN DIRECTEUR DE L'EAU

Le COBALI remettait au MELCCFP, le 30 avril 2025, la touche finale des travaux de mise à jour de son Plan directeur de l'eau (PDE) – un outil important qui permet de mieux organiser la protection de l'eau et des milieux aquatiques dans la région pour les 10 prochaines années (2024 à 2034). Plus spécifiquement, il a déposé pour approbation le Plan d'action du PDE et sa stratégie permettant de mobiliser la population autour de la réalisation du PDE (stratégie de mobilisation).

En outre, le PDE a passé au cours de l'année le processus de la consultation interministérielle du gouvernement du Québec. Lors de cette consultation, chacun des ministères pertinents a validé et commenté le contenu du PDE et son plan des objectifs. Des ajustements mineurs furent ainsi apportés aux documents.

Enfin, le PDE 2024–2034 a officiellement été approuvé par le ministre, le 19 février 2026.

Merci à tous ceux qui ont contribué de près ou de loin à cet important exercice d'analyse et de concertation qui guidera nos actions pour plusieurs années.



PROJETS 2025-2026

Le COBALI a réalisé plusieurs projets durant l'année 2025-2026, afin de poursuivre la mise en œuvre du plan d'action contenu dans le Plan directeur de l'eau. Différentes offres de services ont également été réalisées.

Cohorte agricole dans les Hautes-Laurentides

Le projet de cohorte agricole sur l'eau et les sols a débuté en 2024 et s'est poursuivi en 2025. Des formations sur les bonnes pratiques agroenvironnementales ainsi que des activités de réseautage ont été offertes aux producteurs participants. Au courant de l'été 2025, les producteurs et l'équipe du COBALI ont procédé à la mise en place de pratiques agroenvironnementales comme des plantations en bande riveraine. Un total de 10 producteurs ont participé et 1 135 végétaux indigènes ont été plantés le long de cours d'eau afin de mieux les protéger, de limiter l'érosion et l'apport en nutriments. Les participants à la cohorte : la ferme des Geais bleus, les Jardins des Tilleul, la ferme Gastronomique chez Anouk, la ferme Jada Jersey, la ferme Apicole Desrochers D., la ferme des Prés verts, la ferme Rossignol, la ferme JMS Amitiés, la ferme Aux petits lopins de foin et la ferme Mario Paquette et fils.

Partenaires : Ministère de l'Agriculture, des Pêcheries et de l'Alimentation (MAPAQ) avec la collaboration de la MRC d'Antoine-Labelle et de l'Union des producteurs agricoles Outaouais-Laurentides

Programme de sensibilisation pour la santé des lacs et cours d'eau

Le COBALI reconduisait son Programme de sensibilisation pour la santé des lacs et des cours d'eau pour une 19^e année consécutive. Présent sur le terrain et dans les médias, l'organisme déployait une campagne dynamique et éducative, visant à préserver notre précieuse ressource en eau avec l'appui de son partenaire, Énergie Brookfield (anciennement Evolgen).

Le COBALI a participé à plus d'une douzaine d'activités de sensibilisation tenues par différents organismes sur le territoire (kiosques, conférences, ateliers découverte, etc.). Des articles de sensibilisation et des publicités étaient également publiés dans les médias locaux (L'Info du Nord Mont-Laurier, La Presse Touristique (Outaouais) et le Journal le Droit). Ils couvraient les sujets suivants :

- L'importance des milieux humides et les outils pour les repérer sur le territoire ;
- La qualité de l'eau des lacs et rivières et les moyens de préserver ces milieux ;
- Les surcharges des réseaux d'égouts et les actions pour en limiter les impacts sur les plans d'eau.

Partenaire financier : Énergie Brookfield



PROJETS 2025-2026 (SUITE)

Mois de l'eau - Activité découverte de la rivière du Lièvre à Mont-Laurier

Le COBALI organisait un pique-nique causerie « Échos des lacs » le 22 juin 2025 à la plage municipale de Saint-Aimé-du-Lac-des-Îles. L'activité se déroulait dans le cadre du Mois de l'eau sous le thème « Pollution et qualité de l'eau ». Cette activité de réseautage visait à rassembler et offrir une tribune aux organisations et citoyens intéressés par la protection de l'eau, en plus de sensibiliser la population. Les organisations participantes étaient invitées à parler librement de leurs projets en cours et de leurs réalisations afin de mettre de l'avant leur travail et faire connaître les nombreux efforts de protection de l'eau qui sont en branle dans la région. Un dîner pizza était offert aux participants.

Partenaires : Le Regroupement des organismes de bassins versants du Québec (ROBVQ) et le ministère de l'Environnement, de la Lutte contre les changements climatiques, de la Faune et des Parcs (MELCCFP)



Nettoyage des berges

Les organismes de bassins versants ont reçu un financement pour réaliser des activités de nettoyage des berges par le MELCCFP. Le COBALI a organisé et réalisé neuf activités de nettoyage de berges à travers 7 localités dans les Hautes-Laurentides et dans l'Outaouais. Un total de 2 780 kg de déchets ont été retirés de la nature. Les activités ont permis de rallier plusieurs partenaires comme la Ville de Mont-Laurier, les municipalités de : Lac-des-Écorces, Saint-Aimé-du-Lac-des-Îles, Lac-du-cerf, Notre-Dame-du-Laus, Val-des-Bois et Bowman, plusieurs établissements scolaires, organismes et notamment la Régie intermunicipale des déchets de la Lièvre (RIDL).

Partenaires : MELCCFP et ROBVQ

Collecte d'informations environnements relatives aux aménagements Mitchinamecus, Kiamika et Poisson-Blanc

Le COBALI a été mandaté pour collecter des informations et contraintes environnementales existantes pour les aménagements hydriques Mitchinamecus, Kiamika et Poisson-Blanc dans l'optique de futurs projets de réfection des barrages et des digues associés aux réservoirs.

Partenaire financier : MELCCFP

PROJETS 2025-2026 (SUITE)

Formation sur les changements hydroclimatiques et l'adaptation par les municipalités

Le COBALI et le Réseau québécois sur les eaux souterraines (RQES) offraient une formation portant sur les changements hydroclimatiques et l'adaptation par les municipalités. Elle était principalement destinée aux employés municipaux des services de l'urbanisme, de l'environnement, des travaux publics et de l'assainissement des eaux. La formation était dispensée par Mme Miryane Ferlatte, conférencière invitée et coordonnatrice scientifique au RQES, ainsi que par Pierre-Étienne Drolet et Marie Lagrandeur du COBALI.

Partenaires : Énergie Brookfield, avec la participation du RQES

Formation sur la protection des milieux aquatiques, chemins et traverses de cours d'eau

Le COBALI et la Fédération des pourvoires du Québec (FPQ) offraient aux gestionnaires de territoire une formation couvrant divers aspects de la protection des lacs et des cours d'eau en territoire public, abordant les travaux liés aux chemins et aux traverses de cours d'eau. La problématique des espèces exotiques envahissantes a également été abordée. Cette formation s'adressait à une nouvelle clientèle : les pourvoyeurs et les gestionnaires de territoire, notamment les pourvoires, les ZEC, les parcs régionaux, la Sépaq, les MRC ainsi que les clubs de motoneige et de quad. Le COBALI a pu compter sur l'expertise de M. François Trottier, ingénieur forestier de formation œuvrant au sein de la FPQ. Pierre-Étienne Drolet, Marie Lagrandeur et Frédérique Lefebvre du COBALI ont également pris part à la formation à titre de conférenciers.

Partenaires : Énergie Brookfield, avec la participation de la Fédération des pourvoires du Québec



Chroniques CFLO et Action Forêt

Plusieurs chroniques ont été diffusées à la radio de CFLO (Hautes-Laurentides) et différents articles ont été publiés dans la revue Action-Forêt distribuée aux producteurs forestiers membre du Plan conjoint des producteurs forestiers des Laurentides et de l'Outaouais.

Partenaire financier : MRC d'Antoine-Labelle

PROJETS 2025-2026 (SUITE)

Détection de la châtaigne d'eau dans la rivière des Outaouais

Le COBALI a sollicité un mandat du MELCCFP pour sillonner la baie de Lochaber dans la rivière des Outaouais afin de réaliser une détection fine des petites baies et herbiers denses. Cette détection additionnelle jumelée aux travaux de contrôle de la châtaigne d'eau ont permis de traiter tous les plants isolés et colonies repérées dans la baie de Lochaber.

Partenaire financier : MELCCFP



Lutte contre la châtaigne d'eau : un effort collectif pour protéger la rivière des Outaouais

Ce projet, se déroulant sur trois ans, consiste en un contrôle d'une plante exotique aquatique envahissante appelée la châtaigne d'eau. Cette plante flottante été détectée par le COBALI en 2023 dans la baie de Lochaber de la rivière des Outaouais en amont du parc national de Plaisance. Depuis 2024, l'équipe du COBALI et plusieurs partenaires effectuent des travaux de contrôle par arrachage manuel afin de tenter d'éradiquer l'espèce exotique envahissante et de préserver la riche biodiversité présente dans la baie de Lochaber. Durant la saison estivale 2025, 1 801 kilogrammes ont été retirés. Cette même année, une belle couverture médiatique a été faite sur les travaux de contrôle de la châtaigne d'eau. Des entrevues télévisées à Radio-Canada et TVA ainsi que des articles de journaux ont couvert les travaux.

Partenaires : Fondation de la Faune du Québec, la Direction régionale de la faune de l'Outaouais du MELCCFP, le Parc national de Plaisance (SÉPAQ), la Ville de Gatineau, Garde-Rivière des Outaouais, le fonds Kidjimaninan de la communauté Anishinabeg de Kitigan Zibi, la Société pour la nature et les parcs du Canada Vallée de l'Outaouais (SNAP V-O), Muskies Canada, la Table de concertation de la rivière des Outaouais et trois bénévoles



PROJETS 2025-2026 (SUITE)

Échantillonnage de cours d'eau secteur Gatineau

Le COBALI a été mandaté par la Ville de Gatineau pour effectuer le suivi de la qualité de l'eau de cinq cours d'eau, de colliger les données et de produire un rapport d'analyse. Les ruisseaux Burke, Pagé, Sans nom (à proximité du parc du Landing), Sans nom (dit Frontenac, près de l'usine Papier Masson) et la rivière du Lièvre en aval de Masson ont été échantillonnés à six reprises entre les mois de mai et octobre. En plus des paramètres habituellement analysés, les sels de voiries sous forme de chlorures et la conductivité de l'eau ont également fait l'objet d'une analyse.

Partenaire financier : Ville de Gatineau

Production de panneaux éducatifs au Laboratoire du Grand Lièvre à Ferme-Neuve

Le COBALI a fait la rédaction et la production visuelle de panneaux d'interprétation installés dans le Laboratoire du Grand Lièvre à Ferme-Neuve. Les panneaux d'interprétation visent à informer les usagers sur la biodiversité qui s'y trouve.

Partenaire financier : Municipalité de Ferme-Neuve



Production de panneaux éducatifs au ruisseau Villemaire à Mont-Laurier

Le COBALI a fait la rédaction de panneaux d'interprétation installés dans les sentiers du ruisseau Villemaire Jacques-Dumont à Mont-Laurier. Les panneaux d'interprétation visent à informer les usagers sur le ruisseau Villemaire, la biodiversité qui s'y trouve et la protection des cours d'eau.

Partenaires : Ville de Mont-Laurier et Table Forêt Laurentides

Promotion des autres mesures de conservation efficaces (AMCE)

Le mandat consistait à présenter la démarche de soumission de proposition d'autres mesures de conservation efficaces (AMCE) aux acteurs de l'eau dans la zone de gestion du COBALI et d'identifier des acteurs et des sites potentiels qui pourraient faire l'objet d'une reconnaissance d'AMCE. Les AMCE visent à reconnaître des territoires autres que des aires protégées dont le mode de gestion assure néanmoins une conservation des écosystèmes contribuant aux cibles de conservation.

Partenaire financier : ROBVO

PROJETS 2025-2026 (SUITE)

Revue de littérature et lignes directrices pour la cartographie des zones de navigation - lac Rochon

Ce projet consistait en la production d'une carte de navigation visant à sensibiliser les usagers du lac Rochon à adopter de bonnes pratiques nautiques et des comportements respectueux de l'environnement en choisissant des zones à moindre impact pour la navigation générant des vagues, selon une revue de littérature regroupant des études scientifiques sur le sujet.

Partenaires financiers : Énergie Brookfield, la MRC d'Antoine-Labelle et l'Association des riverains du lac Rochon

Mise à jour et bonification d'un dépliant de sensibilisation aux bonnes pratiques riveraines pour la municipalité de Chute-Saint-Philippe

Le COBALI a reçu le mandat de mettre à jour et produire le visuel d'un dépliant à l'intention des riverains, des plaisanciers et des hébergements de courte durée autour des lacs de la municipalités de Chute-Saint-Philippe afin de les sensibiliser aux bonnes pratiques riveraines.

Partenaire financier : Municipalité de Chute-Saint-Philippe

Caractérisation de la bande riveraine du lac des Îles

Le COBALI a été mandaté par la Ville de Mont-Laurier et par la Municipalité de Saint-Aimé-du-Lac-des-Îles pour réaliser la caractérisation de la bande riveraine du lac des Îles sur le territoire municipal respectif de chacune des municipalités. Un rapport détaillé a été produit et présenté aux municipalités.

Partenaires financiers : Ville de Mont-Laurier et la Municipalité de Saint-Aimé-du-Lac-des-Îles

Étude de caractérisation des herbiers aquatiques pour un contrôle du myriophylle à épis au lac O'Neil

Le COBALI a été mandaté par l'Association des propriétaires de chalets du lac O'Neil pour réaliser la caractérisation des herbiers aquatiques en vue d'un potentiel contrôle du myriophylle à épis. Les herbiers ont été relevés à l'aide de points GPS. Les données ont été compilées et analysées dans un rapport incluant des recommandations sur les travaux potentiels et la cartographie des herbiers.

Partenaire financier : Association des propriétaires de chalet du lac O'Neil



PROJETS 2025-2026 (SUITE)

Projet éducatif sur les barrages et centrales hydroélectriques sur la rivière du Lièvre

Le COBALI réalise un dépliant et des capsules vidéos d'informations sur la gestion des barrages dédiés au grand public. Ces outils visent à renseigner les citoyens et usagers du bassin versant de la rivière du Lièvre sur le fonctionnement de la gestion des barrages.

Partenaires : Boralex, Énergie Brookfield et le MELCCFP

Suivi du contrôle du myriophylle à épis au lac de l'Argile

Ce projet consistait en la réalisation du suivi de l'efficacité du contrôle du myriophylle à épis pour les zones où des sessions d'arrachage et de bâchage se sont déroulées. Le mandat était de mettre à jour les caractéristiques des herbiers par rapport à la caractérisation initiale réalisée en 2019 et suite au suivi du contrôle de 2021, de 2022, de 2023 et de 2024 pour juger de l'efficacité du contrôle.

Partenaire financier : Association des propriétaires pour la protection du lac de l'Argile

Plan d'aménagement et plantation d'une bande riveraine modèle à la plage municipale de Saint-Aimé-du-Lac-des-Îles

La municipalité de Saint-Aimé-du-Lac-des-Îles a mandaté le COBALI pour produire un plan d'aménagement et réaliser la plantation d'une bande riveraine modèle dans la portion nord de la plage municipale afin de présenter aux visiteurs des options de végétaux comestibles, majoritairement indigènes et adaptés au milieu riverain. Un panneau explicatif a également été produit et installé sur le site pour sensibiliser et informer les visiteurs.

Partenaire financier : Municipalité de Saint-Aimé-du-Lac-des-Îles



Mise à jour et coordination du plan d'action du PDE du lac des Écorces

L'Association de mise en valeur et de protection du lac des Écorces souhaitait que le COBALI réalise une mise à jour de leur plan d'action réalisé auparavant par le COBALI lors de la rédaction du Plan directeur de lac du lac des Écorces. Il était souhaité de faire une mise à jour des différentes actions réalisées afin d'actualiser les informations pour les actions à venir, notamment en ce qui a trait à la lutte contre le myriophylle à épis et l'évaluation des coûts. Le projet prévoyait aussi la coordination des étapes à venir et la tenue d'une rencontre de concertation concernant le plan d'action final avec les parties prenantes.

Partenaire financier : Association de mise en valeur et de protection du lac des Écorces

PROJETS 2025-2026 (SUITE)

Échantillonnage du ruisseau de l'Argile

Le COBALI souhaitait échantillonner le ruisseau de l'Argile dans un désir de bonifier les connaissances sur la qualité de l'eau de son territoire. Alors que le cours d'eau avait déjà été échantillonné en 2016, il était souhaité de faire une comparaison afin de savoir si la qualité du ruisseau de l'Argile était restée stable, s'était empirée ou s'était améliorée depuis la dernière campagne d'échantillonnage.

Partenaire financier : Énergie Brookfield

Promotion du nettoyage des embarcations à domicile - Ville de Gatineau

Grâce à l'entente entre le COBALI et la Ville de Gatineau, une série de capsules vidéo ont été produites pour faire la promotion du nettoyage des embarcations à domicile. La Ville de Gatineau travaille activement à l'installation de stations de nettoyage des embarcations sur son territoire. Entre-temps, l'équipe du COBALI souhaitait sensibiliser les plaisanciers et citoyens de la Ville de Gatineau à effectuer un nettoyage de leur embarcation à domicile en respectant de bonnes pratiques. Une fiche d'information a également été envoyée directement aux citoyens des quartiers de Masson-Angers et de Buckingham par publipostage afin d'assurer une visibilité des outils et de rejoindre un public plus large.

Partenaire financier : Ville de Gatineau



Proposition de mesures génériques pour la protection des milieux humides et hydriques via le Programme d'aménagement durable des forêts (PADF) de la MRC d'Antoine-Labelle

Le COBALI et l'organisme de bassin versant des rivières Rouge, Petite nation et Saumon (OBV RPNS) ont proposé des mesures génériques en complément aux normes prévues par le RADF à l'échelle des grands et petits bassins versants et en matière de protection des cours d'eau. Ces mesures serviront de base pour l'adoption d'Objectifs locaux d'aménagement (OLA) à prendre en compte pour les chantiers forestiers en terres publiques. Ce projet a été proposé à la Table de gestion intégrée des ressources et du territoire (TGIRT) des Laurentides.

Partenaires : MRC d'Antoine-Labelle, MRNF et l'OBV RPNS

PROJETS 2025-2026 (SUITE)

Caractérisation de la bande riveraine du lac Saint-Paul

Le COBALI a reçu le mandat de réaliser la caractérisation de la bande riveraine autour du lac Saint-Paul. L'ensemble des données a été colligé, et un rapport a été rédigé et présenté aux municipalités de Lac-Saint-Paul et de Ferme-Neuve.

Partenaire financier : Municipalités de Lac-Saint-Paul et de Ferme-Neuve

Échantillonnage de la qualité de l'eau du ruisseau Villemaire - Mont-Laurier

Le COBALI a effectué l'échantillonnage de la qualité de l'eau du ruisseau Villemaire, à Mont-Laurier, à récurrence d'une fois par mois entre mai et octobre inclusivement. Un rapport détaillé présentant les résultats a été rédigé.

Partenaires : MRC d'Antoine-Labelle



Échantillonnage de la qualité de l'eau Réseau-Rivières - Mont-Laurier

Le COBALI a reconduit la campagne d'échantillonnage de la qualité de l'eau de la rivière du Lièvre à Mont-Laurier dans le cadre du programme Réseau-Rivières du MELCCFP. La station, située au pont de la rue du Pont, en amont de la centrale de Mont-Laurier, fait l'objet d'un échantillonnage depuis 2000. Les prélèvements de l'eau de la campagne de 2025 ont été réalisés entre mai et septembre.

Partenaires : MELCCFP

Stratégie régionale de conservation pour une connectivité écologique dans les Laurentides

Le projet concerne les municipalités régionales de comté (MRC) de la région, soit Antoine-Labelle, Argenteuil, Deux-Montagnes, Les Laurentides, Les Pays-d'en-Haut, La Rivière-du-Nord, Thérèse-De Blainville et la Ville de Mirabel. Il a pour objectif de les accompagner dans la mise en place de dispositions dans les schémas d'aménagement et de développement (SAD) visant à répondre à la nouvelle orientation gouvernementale en aménagement du territoire (OGAT) qui vise à « Assurer la conservation des écosystèmes et miser sur une gestion durable et intégrée des ressources en eau ». Le projet permettra de favoriser l'adoption par les MRC d'une vision commune et concertée de la conservation des milieux naturels et de la protection de l'eau, notamment de l'eau potable, sur le territoire écologique des Laurentides.

Partenaires financiers : Éco-corridors Laurentiens et le ministère des Affaires municipales et Habitation du Québec (MAMH)

PROJETS 2025-2026 (SUITE)

Plan de conservation de la biodiversité dans la Basse-Lièvre

Le COBALI a débuté un projet d'envergure visant à relever et mettre en lumière la biodiversité présente dans la Basse-Lièvre. Un plan de conservation sera ensuite rédigé pour informer et outiller les municipalités sur la diversité biologique se trouvant sur son territoire, les méthodes de conservation de la nature et les endroits prioritaires à protéger. Un cahier du propriétaire exemplaire sera également remis afin que les municipalités puissent entamer des démarches de conservation si désiré. Le plan de conservation s'arrimera avec différents plans comme le Plan directeur de l'eau du COBALI, le Plan régional des milieux humides et hydriques (PRMHH) et la stratégie de conservation de la biodiversité de la MRC de Papineau.

Partenaires : Fondation de la faune du Québec, la MRC de Papineau, Kitigan Zibi via le fonds Kidjimaninan, Énergie Brookfield, les municipalités de Val-des-Bois, Bowman, Notre-Dame-de-la-Salette et Mulgrave-et-Derry

Penser l'eau autrement : Une vague d'idées pour s'outiller, s'allier et s'adapter aux inondations et aux pluies abondantes - Forum

Le COBALI a collaboré avec la Table de concertation de la rivière des Outaouais et quatre autres organismes de bassins versants afin de tenir une journée de conférences et de panels pour le milieu municipal, axés sur des outils concrets et sur le partage de bonnes pratiques en lien avec les inondations.

Partenaires : Table de concertation de la rivière des Outaouais (TCO), OBV RPNS, ABV des 7, OBV du Témiscamingue, l'OBV de la rivière du Nord

À tous nos
précieux partenaires
MERCI!



ACTIVITÉS DE COMMUNICATION

Les activités de communication du COBALI pour la période 2025-2026 sont regroupées sous quatre catégories : les parutions dans les médias conventionnels (journaux, radio, télévision et revues spécialisées) ; les communiqués ; les infolettres et les médias sociaux.

Les parutions dans les médias conventionnels incluent les articles publiés dans les journaux locaux (L'Info du Nord Mont-Laurier, La Presse touristique, Le Droit, etc.) qui parlent du COBALI et les chroniques de sensibilisation produites par le COBALI dans le cadre de ses projets. Avec son programme de sensibilisation, l'organisme a publié, auprès de ces médias, une série de chroniques intitulée « Devenir écEAUcitoyen : s'informer pour mieux agir ». Les articles présentaient des outils pour que les citoyens puissent s'informer sur les sujets suivants: les milieux humides sur le territoire, la qualité de l'eau des lacs et cours d'eau de la zone de gestion du COBALI et les surverses d'égouts. Au bas des articles se trouvent des capsules visuelles qui résument le contenu des textes de façon imagée et vulgarisée.

Le COBALI a une chronique régulière à la radio de CFLO à Mont-Laurier et utilise cette tribune pour présenter aux auditrices et auditeurs des capsules d'information et de sensibilisation sous le thème de l'environnement. Les sujets abordés étaient entre autres :

- la pollution qui affecte les cours d'eau;
- les corridors écologiques riverains;
- les plantes aquatiques indigènes;
- les municipalités et la protection de l'environnement;
- la survie des animaux aquatiques en hiver;
- bilan de 2025 pour le COBALI;
- les aires protégées et les autres mesures de conservation efficaces (AMCE)
- les secrets des poissons;
- le sel, le sable et les joies du printemps.

Le COBALI publie également une chronique régulière dans la revue Action-Forêt, une revue publiée trois fois par année et distribuée par la poste aux propriétaires forestiers membres du Plan conjoint des producteurs forestiers des Laurentides et de l'Outaouais. Les articles publiés ont abordé différents sujets :

- la protection et stabilisation des bandes riveraines;
- les animaux aquatiques et l'hiver;
- les frayères.

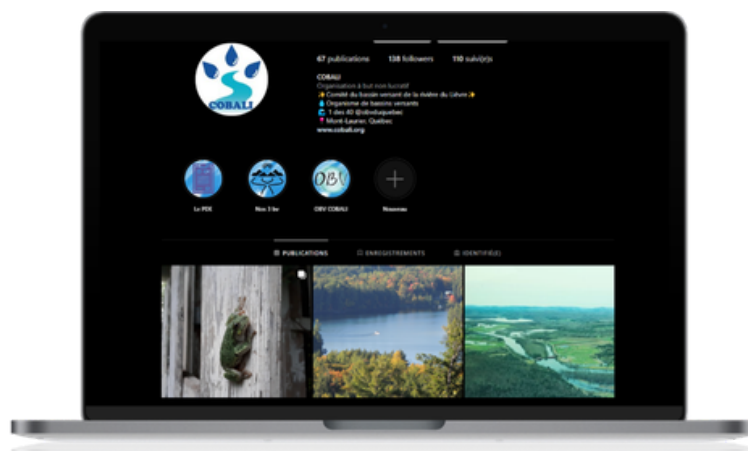
ACTIVITÉS DE COMMUNICATION (SUITE)

Deux infolettres saisonnières, envoyées respectivement au grand public et aux municipalités et une infolettre mensuelle, envoyée aux administrateurs, sont également produites. Des changements en termes de fréquence de publication et de style seront apportés aux infolettres afin de mieux répondre aux besoins des lecteurs.

Les infolettres saisonnières permettent de partager de l'information pertinente pour les citoyennes et citoyens, de même que pour le personnel municipal. On y partage des mises à jour concernant les activités du COBALI, une sélection de sujets et de dossiers d'actualité ainsi que des événements et des programmes susceptibles d'intéresser les acteurs de l'eau du territoire. Un volet « Plan directeur de l'eau » permet également de vulgariser et de mettre de l'avant les actions que les acteurs de l'eau peuvent accomplir afin de contribuer à la protection et à la préservation de la ressource eau conformément aux objectifs déjà établis.



La présence en ligne du COBALI se traduit aussi à travers les médias sociaux comme Facebook, Instagram, YouTube et LinkedIn, de même que sur son site web au www.cobali.org. Du contenu varié y est partagé, notamment en lien avec les activités de l'organisme, mais on y retrouve également du contenu informatif et d'actualité qui touche aux principaux dossiers sur lesquels se concentre l'organisme, de même que du contenu divertissant à dimension plus ludique.



ACTIVITÉS DE COMMUNICATION (SUITE)

Infolettres

- « Inf'EAU COBALI - Infolettre grand public »
- « Inf'EAU COBALI - Infolettre municipale »
 - Publiée 4 X an (aux saisons)
 - Depuis été 2020
 - www.cobali.org/infolettres

Communiqués de presse

- **24** diffusions

Médias régionaux

- **54** présences

Médias sociaux

- Page Facebook
 - 1 284 personnes « Aiment »
 - 1 716 abonnés
- Chaîne YouTube
 - 327 abonnés
 - 94 vidéos diffusées
 - 61 000 visionnements
- Page LinkedIn
 - 401 abonnés
- Page Instagram
 - 187 abonnés
 - 304 publications

Journaux - L'info du Nord Mont-Laurier, La Presse Touristique et Le Droit

- Articles : **20**
 - Articles journaux locaux (publication communiqués et articles mentionnant le COBALI)
- Chroniques : **4**
 - Chroniques de sensibilisation du programme de sensibilisation
- Publicités produites par le COBALI : **10**
 - Programme de sensibilisation
 - Forum de Table de concertation de la rivière des Outaouais (TCO)
 - Activité de nettoyage des berges
 - Mois de l'eau 2025

Radio - CFLO Mont-Laurier, 104.7 Outaouais et CHGA 97.3

- Entrevues : **5**
 - Châtaigne d'eau, adaptation aux changements climatiques, protection des milieux aquatiques, chemins et traverses de cours d'eau, cohorte agricole
- Chroniques : **9**
 - Chroniques Environnement à CFLO
 - Chronique Communautaire (contenu général sur l'organisme)

Télévision - Radio-Canada Ottawa-Gatineau et TVA Gatineau

- Reportages : **3**
 - Châtaigne d'eau, déversement d'hydrocarbures dans la rivière du Lièvre à Notre-Dame-de-la-Salette

Revue spécialisée - Action Forêt

- Chroniques spécialisées : **3**
 - Revue Action-Forêt

ACTIVITÉS DE RÉSEAUTAGE

En tant qu'organisme de bassins versants, le COBALI est affilié au Regroupement des organismes de bassins versants du Québec (ROBVQ).

Le COBALI siège sur différents Comités d'organismes externes :

- Tables de gestion intégrée des ressources du territoire des Laurentides (TGIRT Nord). Le siège de l'autre table (TGIRT Sud) étant occupé par un représentant de l'OBV RPNS ;
- TGIRT Nord – Comité de protection de l'eau et Comité faunique ;
- Comité Aires protégées Laurentides du Service de gestion intégrée des ressources naturelles et du territoire de la MRC d'Antoine-Labelle ;
- Comité des Terres publiques intramunicipales de la MRC d'Antoine-Labelle ;
- Comité Solutions nature en adaptation aux changements climatiques de la MRC de Papineau ;
- Comité biodiversité de la MRC de Papineau
- Table des acteurs en environnement de l'Outaouais ;
- Comité Adapt-Inondations de la MRC Papineau ;
- Comité d'expert pour le PRMHH de la Ville de Gatineau ;
- Comité ADAP-Inondations de la Ville de Gatineau ;
- Comité Action-Climat de la Corporation de développement communautaire des Hautes-Laurentides (CDC-HL) ;
- Comité de santé du bassin versant de Garde-Rivière des Outaouais ;
- Corporation de gestion des berges de la rivière des Outaouais ;
- Table de concertation de la rivière des Outaouais ;
- Comité de suivi du Plan directeur de l'eau du lac des Îles ;
- Table locale de la MRC d'Antoine-Labelle et table régionale Laurentides pour les aires protégées dans les Laurentides (CRE Laurentides) ;
- Table locale de la MRC des Collines-de-l'Outaouais pour les aires protégées en Outaouais (CREDDO) ;
- Tables de concertation régionales sur les espèces exotiques envahissantes (CRE Laurentides et CREDDO).

L'organisme est membre des Conseils régionaux en environnement des Laurentides et de l'Outaouais, du Centre québécois de services aux associations (COSA-RLSQ), du Centre québécois du droit de l'environnement (CQDE) et de Réseau Environnement.

ACTIVITÉS DE RÉSEAUTAGE (SUITE)

Voici les activités de consultation et de réseautage auxquelles le COBALI a participé durant la période 2025-2026 :

2025

- Rencontre de suivi avec la Table de concertation de la rivière des Outaouais (TCO) - La TCO est un espace interrégional d'échanges et de concertation autour des problématiques touchant la partie fluviale québécoise de la rivière des Outaouais (17 avril 2025) ;
- Consultation sur les Plans climat des MRC des Collines-de-l'Outaouais, du Pontiac et de Papineau (29 mai 2025) ;
- Comité biodiversité MRC de Papineau - Rencontre du comité de biodiversité de la MRC de Papineau à propos de la finalisation du plan d'action de la Stratégie de conservation de la biodiversité et du suivi des projets présentés au comité administratif (5 mai 2025) ;
- Rencontres avec Éco-corridors Laurentiens et les OBVs des Laurentides - Rencontres concernant le projet de "Stratégie régionale de la conservation des milieux naturels pour une connectivité écologique dans les Laurentides", lequel a pour objectif d'accompagner les MRC des Laurentides dans l'intégration de l'orientation 2 des nouvelles orientations gouvernementales en aménagement du territoire (OGAT) dans leur schéma d'aménagement et de développement (SAD) (5 et 8 mai, 3 juin, 14 août, 11 septembre, 2 octobre, 11 novembre, 9 décembre 2025) ;
- Rencontre d'échange entre les OBVs de l'Outaouais et le CREDDO à Gatineau (20 mai 2025) ;
- Rencontre d'échanges avec les OBVs sur la loi 97 - Cette rencontre organisée par le Regroupement des organismes de bassins versants du Québec (ROBVQ) avait pour objectif d'échanger sur le projet de loi 97 visant à moderniser le régime forestier (26 mai 2025) ;
- Comité faunique TGIRT Nord - Rencontres de la Table de gestion intégrée des ressources et du territoire (TGIRT Nord des Laurentides) visant à assurer la prise en compte, dans la planification forestière, des intérêts et des préoccupations des personnes et organismes touchés par les activités d'aménagement forestier (Loi sur l'aménagement durable du territoire forestier, article 55). Ces tables doivent fixer les objectifs locaux d'aménagement durable des forêts et convenir des mesures d'harmonisation des usages (29 mai, 2 juillet, 24 septembre 2025) ;
- Assemblée des acteurs de la Table de concertation de la rivière des Outaouais (TCO) - La TCO est un espace interrégional d'échanges et de concertation autour des problématiques touchant la partie fluviale québécoise de la rivière des Outaouais (29 mai 2025) ;
- Soirée de réseautage organisée par Garde-rivière des Outaouais à Ottawa ayant pour thème « La rivière nous unit » (5 juin 2025) ;

ACTIVITÉS DE RÉSEAUTAGE (SUITE)

- Rencontre avec le CREDDO et les OBVs ayant pour sujet les aires protégées (11 août 2025) ;
- Rencontre avec le CRE Laurentides - Table de concertation au sujet des aires protégées dans les Laurentides (25 août, et 14 au 16 octobre 2025) ;
- Comité Action-climat - Rencontre organisée par la Corporation de développement communautaire des Hautes-Laurentides (CDC-HL) (4 septembre, 4 novembre et 10 décembre 2025) ;
- Comité de protection de l'eau TGIRT Nord (15 septembre et 1^{er} décembre 2025) ;
- Agora virtuelle des organismes de bassins versants organisée par le ROBVO - Rencontre offrant un lieu d'échanges informels et de partage d'expertise entre les OBVs (18 septembre 2025) ;
- Rencontre régionale des Organismes de bassins versants pour l'Ouest du Québec - Organisées par le Regroupement des organismes de bassins versants du Québec, ces rencontres, lancées en 2018, visent à offrir un soutien technique aux Organismes de bassins versants du Québec dans le déploiement de leur mandat gouvernemental inscrit dans la Loi affirmant le caractère collectif des ressources en eau et favorisant une meilleure gouvernance de l'eau et des milieux associés (25 septembre 2025) ;
- Rencontre des présidents et directeurs des OBVs - Le ROBVO rassemblait les présidents et directeurs des organismes de bassins versants dans le cadre d'une rencontre de réseautage (1 octobre et 13 novembre 2025) ;
- La Grande Agora des organismes de bassins versants organisée par le ROBVO - Événement répondant à la volonté du Réseau de créer un espace d'échange informel, ouvert et évolutif. Elle permet aux OBVs de renforcer leurs liens et de mettre en lumière leurs singularités et expertises dans une dynamique de partage et de convivialité. Elle est avant tout un rassemblement développé par et pour les OBV (14 au 16 octobre 2024) ;
- Rencontre avec le Réseau Inondations InterSectoriel du Québec (RIISQ) - Université du Québec en Outaouais (UQO) au sujet des inondations (22 octobre 2025) ;
- Rencontre intergouvernementale sur la châtaigne d'eau Ontario-Québec-État de New-York organisée par le MELCCFP (30 octobre 2025) ;
- Table de concertation organisée par le CREDDO au sujet des espèces exotiques envahissantes (EEE) (27 novembre 2025) ;
- Table de concertation organisée par le CRE Laurentides au sujet des EEE floristiques (2 décembre 2025) ;

ACTIVITÉS DE RÉSEAUTAGE (SUITE)

- Consultation dans le cadre de l'audit FSC de l'unité d'aménagement (UA) 64-71 - Rencontre permettant aux participants de transmettre leurs observations, leurs commentaires concernant les pratiques d'aménagement, les impacts socioéconomiques et environnementaux, ainsi que tout autre aspect pertinent lié à la conformité aux exigences FSC (15 décembre 2025) ;

2026

- Rencontre avec la MRC des Collines-de-l'Outaouais - Premier contact en vue d'un arrimage entre les orientations gouvernementales en aménagement du territoire (OGAT) dans le schéma d'aménagement et de développement (SAD) de la MRC et du Plan directeur de l'eau (14 janvier 2026) ;
- Rencontres du Comité faunique TGIRT Nord - Rencontres de la Table de gestion intégrée des ressources et du territoire (TGIRT Nord des Laurentides) visant à assurer la prise en compte, dans la planification forestière, des intérêts et des préoccupations des personnes et organismes touchés par les activités d'aménagement forestier (Loi sur l'aménagement durable du territoire forestier, article 55). Ces tables doivent fixer les objectifs locaux d'aménagement durable des forêts et convenir des mesures d'harmonisation des usages (15 janvier 2026) ;
- Rencontre des présidents et directeurs des OBVs - Le ROBVO rassemble les présidents et directeurs des organismes de bassins versants dans le cadre d'une rencontre de réseautage (20 janvier 2026) ;
- Rencontre avec le Réseau Inondations InterSectoriel du Québec (RIISQ) - Université du Québec en Outaouais (UQO) et les OBVs - Rencontre de l'Antenne RIISQ-UQO portant sur le rôle des OBVs dans la concertation et la culture du risque en lien avec les inondations en Outaouais (23 janvier 2026) ;
- Comité Adapt-Inondations de la MRC de Papineau - Rencontres visant à présenter les nouvelles cartographiques de zones inondables et le rapport y étant associé (9 et 23 février 2026) ;
- Rencontre de la Table intersectorielle de développement social - Rencontre organisée par la Corporation de développement communautaire des Hautes-Laurentides (CDC-HL) pour regrouper les organismes communautaires de la MRC d'Antoine-Labelle (9 février 2026) ;
- Rencontres avec Éco-corridors Laurentiens et les OBVs des Laurentides - Rencontres concernant le projet de "Stratégie régionale de la conservation des milieux naturels pour une connectivité écologique dans les Laurentides", lequel a pour objectif d'accompagner les MRC des Laurentides dans l'intégration de l'orientation 2 des nouvelles orientations gouvernementales en aménagement du territoire (OGAT) dans leur schéma d'aménagement et de développement (SAD) (16 février et 24 mars 2026) ;

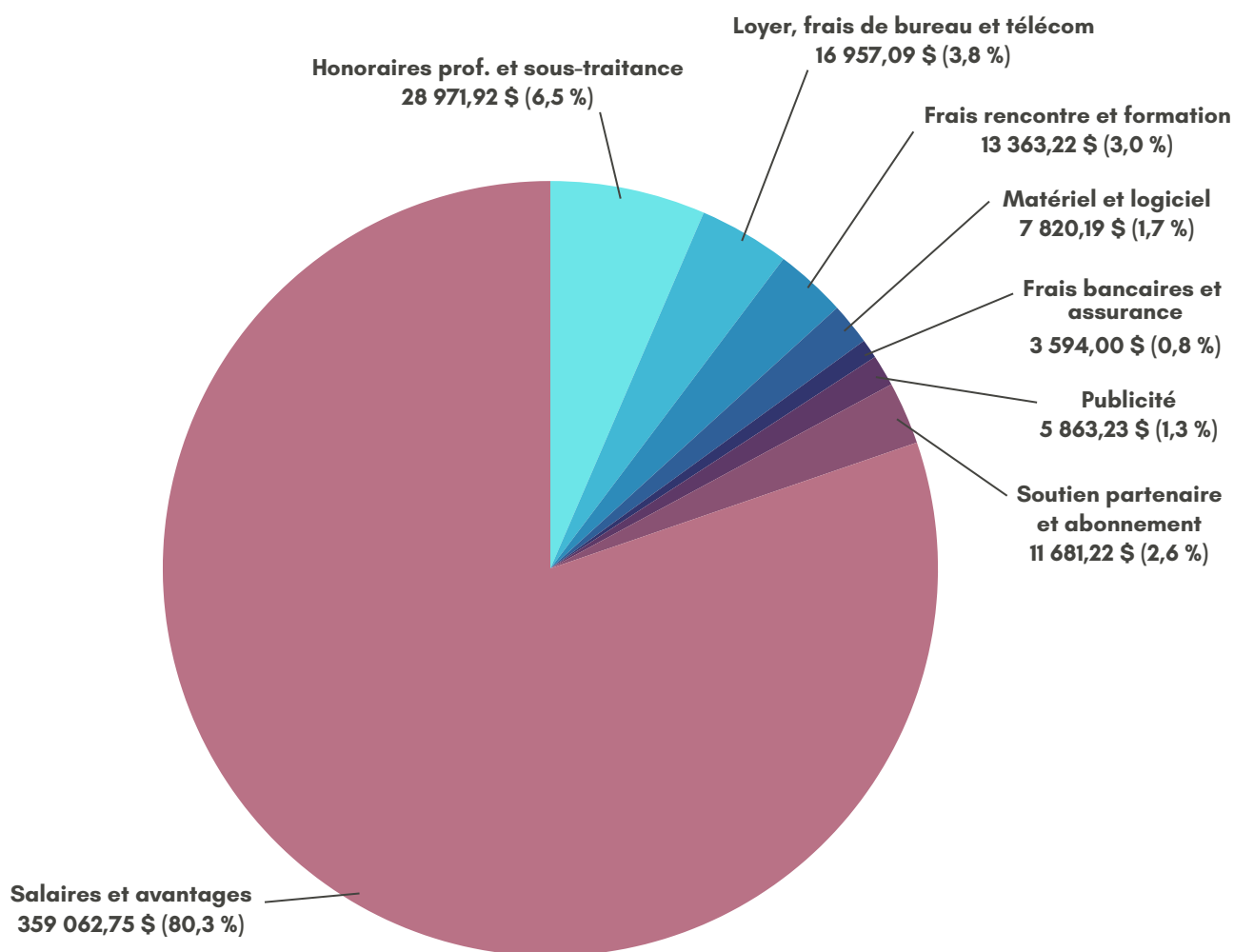
ACTIVITÉS DE RÉSEAUTAGE (SUITE)

- Rencontre avec le ROBVOQ pour l'élaboration du plan de communication pour les OBV du Québec (16 février 2026) ;
- Comité Action-climat - Rencontre organisée par la Corporation de développement communautaire des Hautes-Laurentides (CDC-HL) (18 février 2026)
- Table de concertation organisée par le CRE Laurentides au sujet des EEE floristiques (26 février 2026) ;
- Rencontres avec les MRC et les OBVs des Laurentides - Rencontre tenue dans le cadre du projet d'intégration des Plans directeurs de l'eau avec les schémas d'aménagement et de développement (SAD) des MRC selon les nouvelles orientations gouvernementales en aménagement du territoire (OGAT) (26 février et 12 mars 2026) ;
- Atelier avec le CREDDO et la MRC des Collines-de-l'Outaouais sur les aires protégées (26 février 2026) ;
- Rencontre du Comité de la Santé du bassin versant de la rivière des Outaouais organisées par Garde-rivière des Outaouais (11 mars 2026) ;
- Rencontre avec le CRE Laurentides - Table de concertation au sujet des aires protégées dans les Laurentides (17 mars 2026) ;
- Rencontre de concertation régionale organisée par Groupe de recherche sur la communication-marketing climatique de l'Université Laval - Rencontre visant à réfléchir collectivement aux réalités propres à l'Outaouais en matière d'action climatique sur le territoire (17 mars 2026).

FINANCES

Voici la répartition des dépenses pour l'année 2025-2026. Les détails des revenus et dépenses se retrouvent dans le rapport financier.

Répartition des dépenses

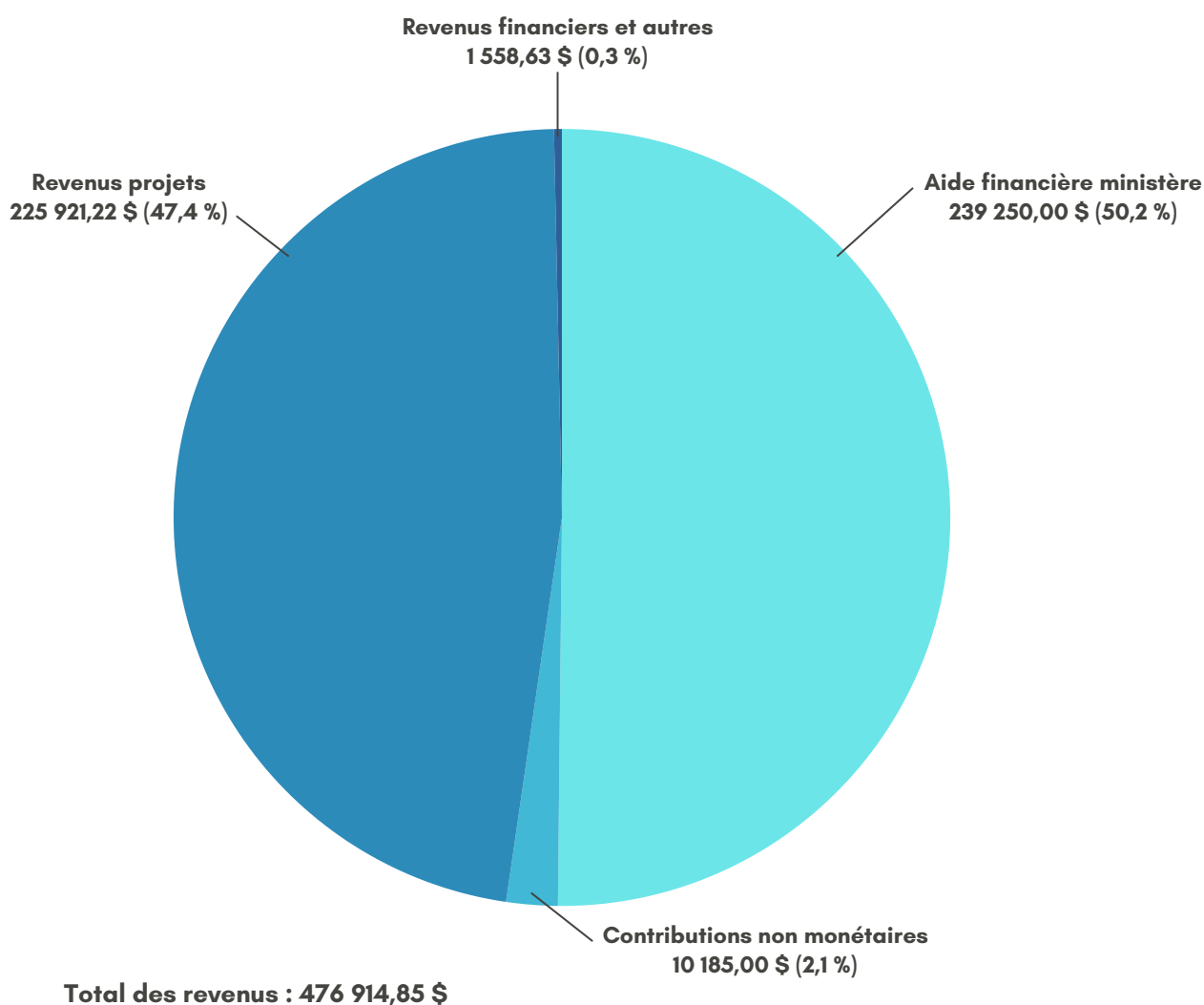


Total des dépenses : 447 313,62 \$

FINANCES (SUITE)

Voici la répartition des revenus pour l'année 2025-2026. Les détails des revenus et dépenses se retrouvent dans le rapport financier.

Répartition des revenus



CONCLUSION

Un des principaux rôles du COBALI est d'assurer la concertation des acteurs de l'eau de sa zone de gestion. Cette concertation a pour but de faciliter la coordination de l'ensemble des utilisateurs de l'eau sur le territoire et de favoriser la protection et la préservation de la ressource hydrique. L'organisme, en compagnie des acteurs de l'eau du territoire, doit évaluer et définir les problématiques menaçant la ressource eau et établir en conséquence des objectifs et des actions de protection. La démarche de cette stratégie constitue ce qu'on appelle le Plan directeur de l'eau, un outil de planification important qui est construit collectivement à l'aide de celles et ceux qui s'impliquent pour protéger notre belle ressource. Récemment approuvés par le MELCCFP, le nouveau Plan directeur de l'eau 2024-2034 et son plan d'action proposent une vision collective renouvelée des enjeux et réalités propres à nos bassins versants.

Un merci tout spécial aux membres du conseil d'administration et de la Table de concertation du COBALI, de même qu'aux experts du Comité technique qui permettent de mener à bien la mission et les livrables de l'organisme. Le COBALI est également reconnaissant de la collaboration des nombreux partenaires qui s'impliquent pour la protection de la ressource et supportent l'organisme dans ses projets ambitieux. Il est fier de compter sur des partenariats durables et demeure ouvert à la collaboration avec de nouveaux partenaires afin d'élargir ses horizons.

La réussite du COBALI dépend aussi de l'intérêt et de la collaboration de la population, les fameux acteurs de l'eau dont on parle souvent. Ressource précieuse, l'eau est utilisée par l'ensemble de la population faisant de nous tous des acteurs de l'eau. Que vous soyez résident ou villégiateur pendant l'été, une entreprise, une municipalité, un camping, une MRC ou un plaisancier, vous êtes un acteur de l'eau. Vous utilisez l'eau et vous avez un impact sur celle-ci.

Le COBALI invite donc le grand public à poursuivre ses efforts pour la protection de l'eau et des habitats aquatiques afin de garder nos milieux naturels en santé, lesquels font la force et la beauté unique de nos régions.

Vous avez à cœur la protection, la conservation et la mise en valeur de la ressource eau? Devenez membre du COBALI! C'est complètement gratuit! Passez le mot à vos collègues et à vos proches afin qu'ils s'impliquent eux aussi!

Suivez-nous sur Facebook, Instagram, YouTube et LinkedIn ou consultez les différentes publications et les nombreux documents ajoutés régulièrement sur le site Web du COBALI au www.cobali.org. Au plaisir de vous compter parmi nos abonnés!

» Devenir membre!



495, rue Frontenac
Mont-Laurier (Québec)
J9L 2L3

819 440-2422 | cobali.org | info@cobali.org

